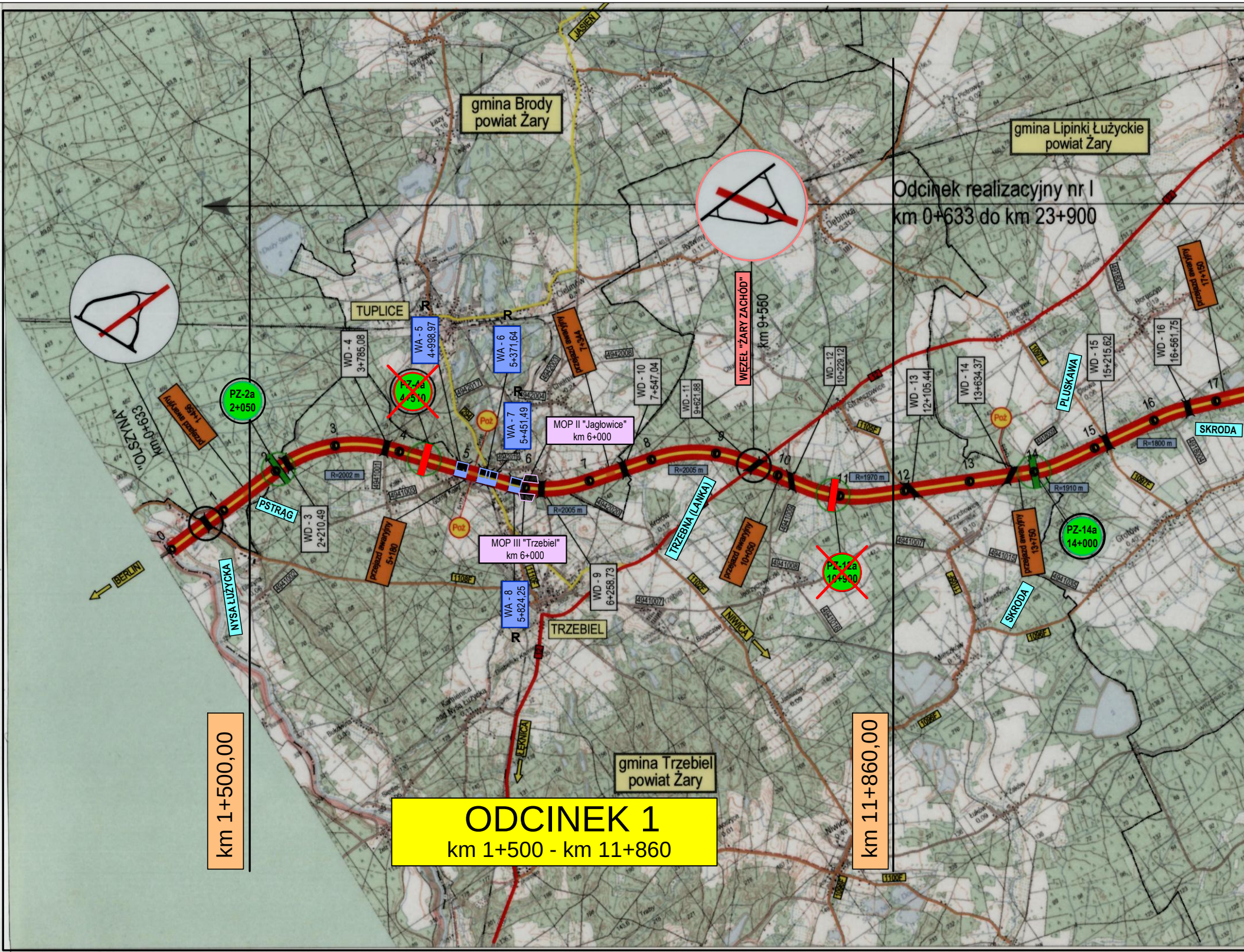
ODCINEK 1
km 1+500 - km 11+860
km 1+500,00
km 11+860,00
Odcinek realizacyjny nr I
km 0+633 do km 23+900
gmina Brody
powiat Żary
gmina Lipinki Łużyckie
powiat Żary
gmina Trzebiel
powiat Żary
"OLSZYNA"
km 0+633
WĘZEŁ "ŻARY ZACHÓD"
km 9+550
TUPLICE
TRZEBIEL
JASIEŃ
BERLIN
ŁĘKNICA
NIWICA
NYSA ŁUŻYCKA
PSTRĄG
TRZEBNA (LANKA)
PLUSKAWA
SKRODA
SKRODA
PZ-2a
2+050
PZ-4a
4+510
PZ-10a
10+900
PZ-14a
14+000
WD - 3
2+210,49
WD - 4
3+785,08
WA - 5
4+998,97
WA - 6
5+371,64
WA - 7
5+451,49
WA - 8
5+824,25
WD - 9
6+258,73
WD - 10
7+547,04
WD - 11
9+621,88
WD - 12
10+229,12
WD - 13
12+105,44
WD - 14
13+634,37
WD - 15
15+215,62
WD - 16
16+561,75
MOP II "Jagłowice"
km 6+000
MOP III "Trzebiel"
km 6+000
przejazd awaryjny
1+456
przejazd awaryjny
5+180
przejazd awaryjny
7+344
przejazd awaryjny
10+050
przejazd awaryjny
13+750
przejazd awaryjny
17+150
R=2002 m
R=2005 m
R=2005 m
R=1970 m
R=1910 m
R=1800 m
Poż
R
0
1
2
3
4
5
6
7
8
9
10
11
12
13
14
15
16
17
1108F
1100F
1096F
1097F
4941007
4941008
4942008
4942017
4942004

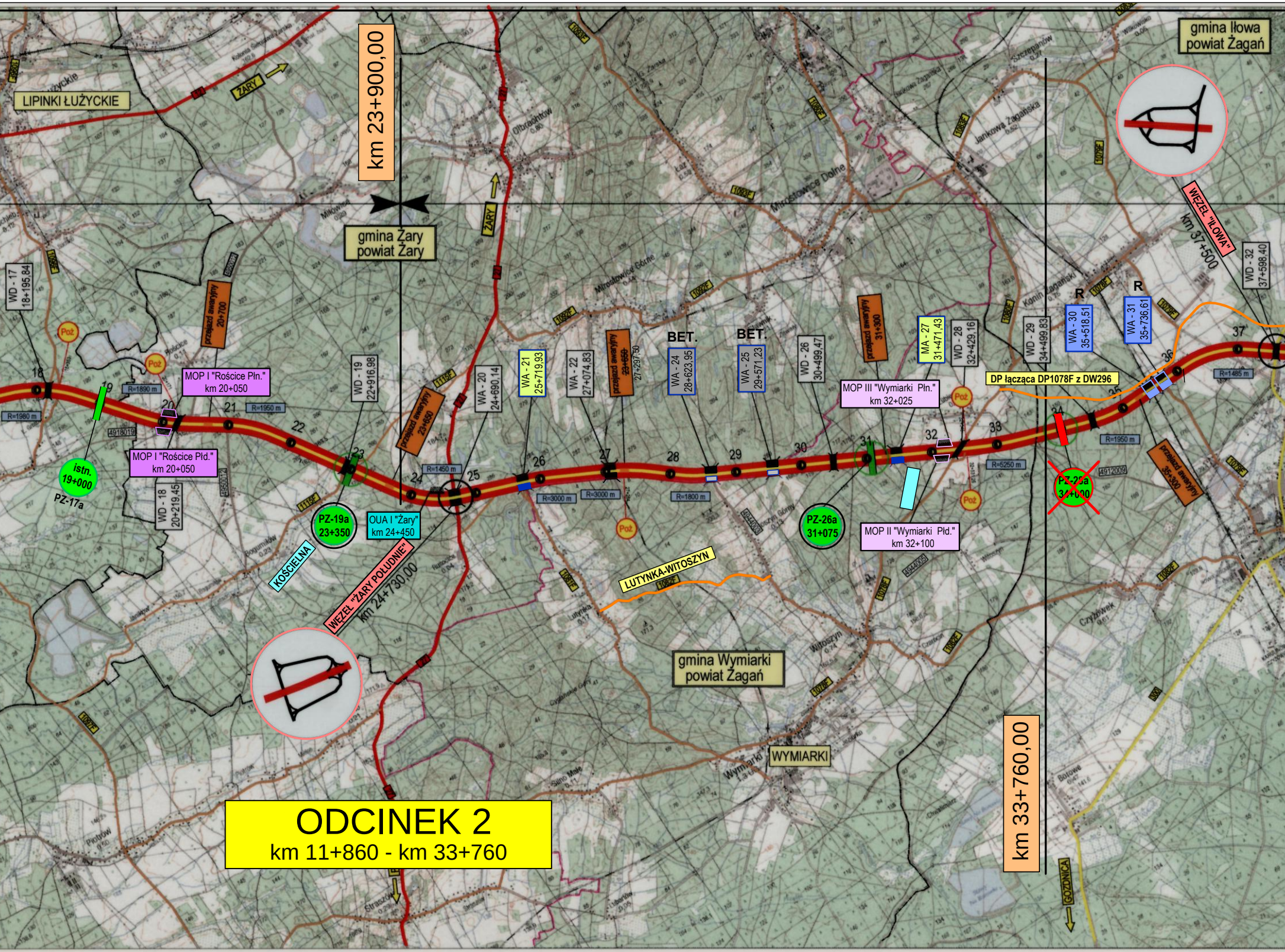
LIPINKI ŁUŻYCKIE
ŻARY
km 23+900,00
gmina Żary
powiat Żary
gmina Iłowa
powiat Żagań
WĘZEŁ "IŁOWA"
km 37+500
WD - 32
37+598,40
WD - 17
18+195,84
przejazd awaryjny
20+700
MOP I "Rościce Płn."
km 20+050
MOP I "Rościce Płd."
km 20+050
WD - 18
20+219,45
WD - 19
22+916,98
przejazd awaryjny
23+850
WA - 20
24+690,14
WA - 21
25+719,93
WA - 22
27+074,83
przejazd awaryjny
27+297,50
BET.
WA - 24
28+623,95
BET.
WA - 25
29+571,23
WD - 26
30+499,47
przejazd awaryjny
31+300
MA - 27
31+471,43
WD - 28
32+429,16
WD - 29
34+499,83
R
WA - 30
35+518,51
R
WA - 31
35+736,61
DP łącząca DP1078F z DW296
MOP III "Wymiarki Płn."
km 32+025
MOP II "Wymiarki Płd."
km 32+100
przejazd awaryjny
35+300
istn.
19+000
PZ-17a
PZ-19a
23+350
OUA I "Żary"
km 24+450
KOŚCIELNA
WĘZEŁ "ŻARY POŁUDNIE"
km 24+730,00
PZ-26a
31+075
PZ-28a
34+000
LUTYNKA-WITOSZYN
gmina Wymiarki
powiat Żagań
WYMIARKI
km 33+760,00
GOŹDNICA
Poż
R=1980 m
R=1890 m
R=1950 m
R=1450 m
R=3000 m
R=3000 m
R=1800 m
R=5250 m
R=1950 m
R=1485 m
18
19
20
21
22
23
24
25
26
27
28
29
30
31
32
33
34
35
36
37

ODCINEK 2

km 11+860 - km 33+760

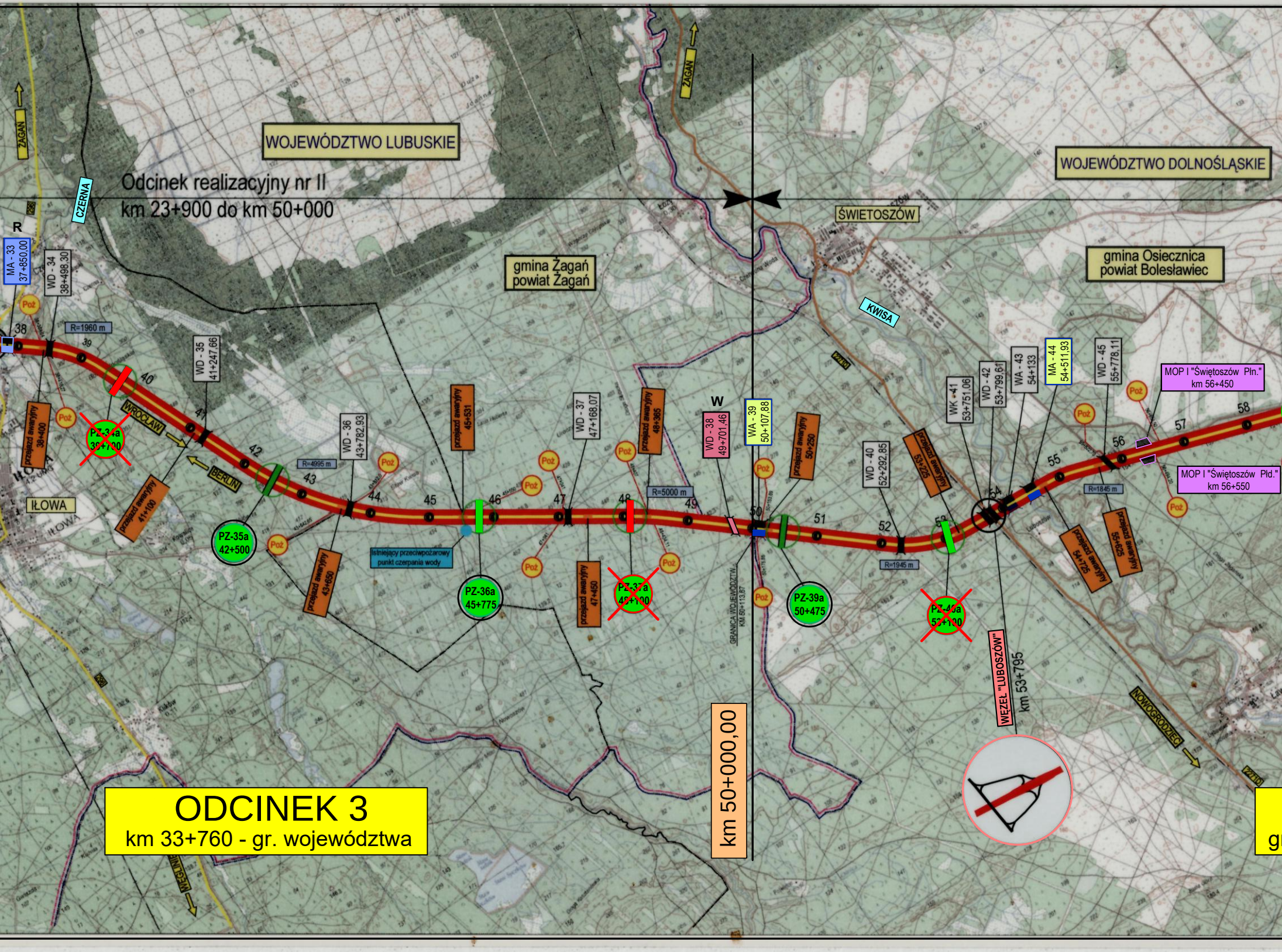

ODCINEK 3

km 33+760 - gr. województwa

WOJEWÓDZTWO LUBUSKIE
WOJEWÓDZTWO DOLNOŚLĄSKIE
Odcinek realizacyjny nr II
km 23+900 do km 50+000
gmina Żagań
powiat Żagań
gmina Osiecznica
powiat Bolesławiec
ŚWIETOSZÓW
KWISA
CZERNA
ŻAGAŃ
ŻAGAŃ
WROCŁAW
BERLIN
NOWOGRODZIEC
WĘGLINIEC
IŁOWA
IŁOWA
R
W
MA - 33 37+850,00
WD - 34 38+498,30
WD - 35 41+247,66
WD - 36 43+782,93
WD - 37 47+168,07
WD - 38 49+701,46
WA - 39 50+107,88
WD - 40 52+292,85
WK - 41 53+751,06
WD - 42 53+799,61
WA - 43 54+133
MA - 44 54+511,93
WD - 45 55+778,11
MOP I "Świętoszów Płn." km 56+450
MOP I "Świętoszów Płd." km 56+550
R=1960 m
R=4995 m
R=5000 m
R=1945 m
R=1845 m
przejazd awaryjny 38+400
przejazd awaryjny 41+100
przejazd awaryjny 43+650
przejazd awaryjny 45+531
przejazd awaryjny 47+450
przejazd awaryjny 48+385
przejazd awaryjny 50+250
przejazd awaryjny 53+225
przejazd awaryjny 54+725
przejazd awaryjny 55+625
PZ-34a 39+700
PZ-35a 42+500
PZ-36a 45+775
PZ-37a 48+100
PZ-39a 50+475
PZ-40a 53+100
Poż
Istniejący przeciwpożarowy punkt czerpania wody
GRANICA WOJEWÓDZTW KM 50+113,67
WĘZEŁ "LUBOSZÓW"
km 53+795
km 50+000,00
38
39
40
41
42
43
44
45
46
47
48
49
50
51
52
53
54
55
56
57
58

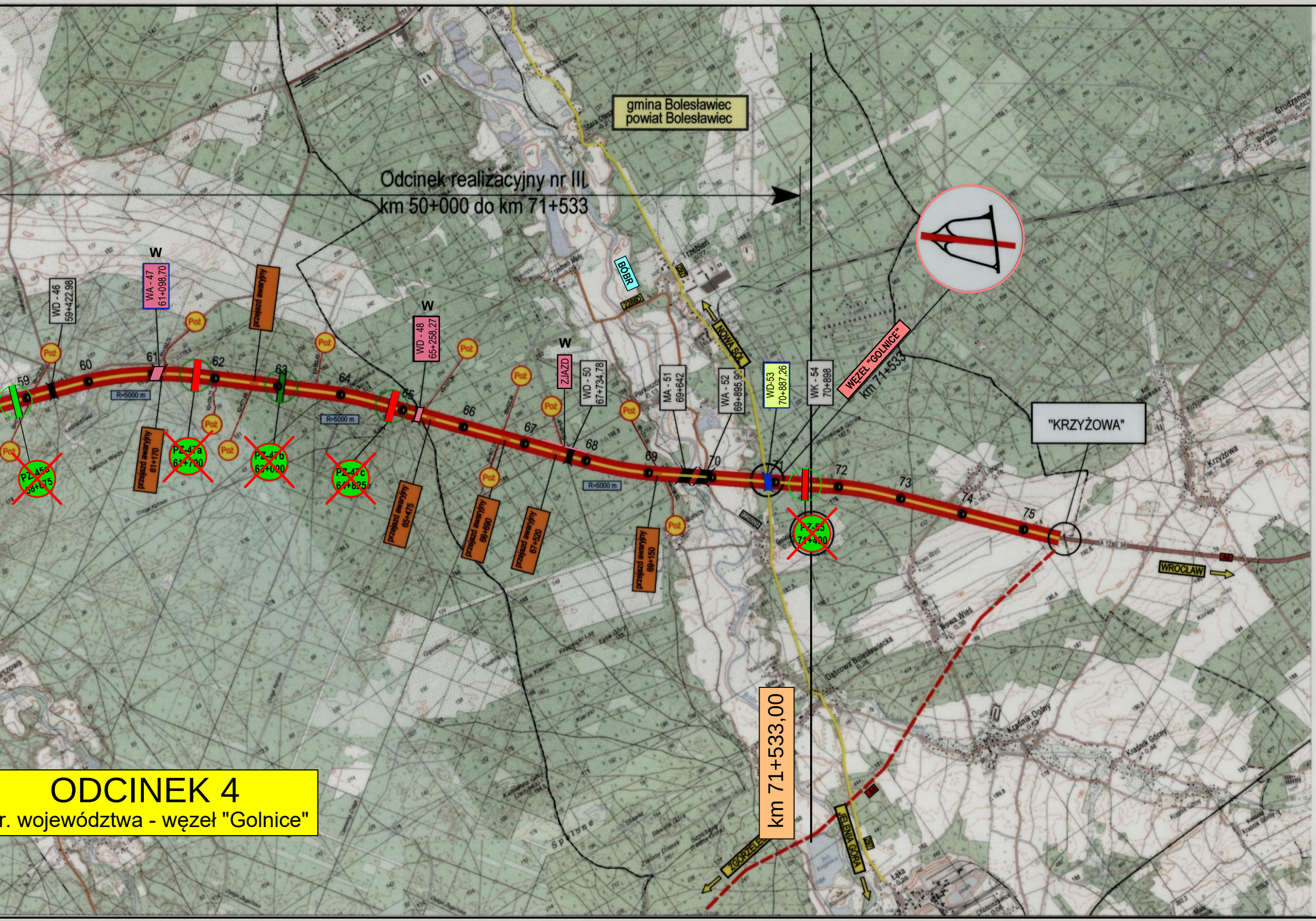
gmina Bolesławiec
powiat Bolesławiec
Odcinek realizacyjny nr III
km 50+000 do km 71+533
W
WD - 46
59+422,98
WA - 47
61+098,70
przejazd awaryjny
W
WD - 48
65+258,27
W
ZJAZD
WD - 50
67+734,78
MA - 51
69+642
WA - 52
69+895,90
WD-53
70+887,26
WK - 54
70+898
WĘZEŁ "GOLNICE"
km 71+533
BÓBR
NOWA SÓL
22880
"KRZYŻOWA"
59
60
61
62
63
64
65
66
67
68
69
70
71
72
73
74
75
R=5000 m
R=5000 m
R=5000 m
Poż
PZ-45a
58+875
przejazd awaryjny
61+170
PZ-47a
61+700
PZ-47b
63+000
PZ-47c
64+825
przejazd awaryjny
65+475
przejazd awaryjny
66+690
przejazd awaryjny
67+520
przejazd awaryjny
69+150
PZ-55
71+400
WROCŁAW
A4
km 71+533,00
ZGORZELEC
JELENIA GÓRA
Trzebień
Parkoszów
Golnice
Nowa Wieś
Dąbrowa Bolesławiecka
Krzyżowa
Kraśnik Dolny
Kraśnik Górny
Łaka
Grodzanów
Borówki
Spalone
Żelazna Wieża

ODCINEK 4

r. województwa - węzeł "Golnice"

GDDKiA

Przebieg autostrady A-18

OZNACZENIA

🟥	autostrada A-18
🟥	przejazd awaryjny
⏢	Miejsce Obsługi Podróżnych
○	lokalizacja węzła drogowego
10 ◐ 70 ◐	kilometracja autostrady A-18
-·-·-·-	granica województw
- - - -	granica powiatów
— · —	granica gmin
12	droga krajowa
350	droga wojewódzka
1079F	droga powiatowa
4912009	droga gminna
⧓	wiadukty drogowy projektowany
⧓	wiadukty drogowy istniejący
ŻAGAŃ	siedziba gmin
gmina Osiecznica powiat Bolesławiec	lokalizacja gminy i powiatu
Poż	zjazd pożarowy
⦶	proponowana lokalizacja przejść dla zwierząt
WA - 27 31+471,43	wiadukt drogowy w ciągu autostrady
WD - 28 32+429,16	wiadukt drogowy nad autostradą
Odcinek realizacyjny nr III km 50+000 do km 71+533	odcinki realizacyjne
R=3000 m	promienie łuków poziomych

skala 1: 50 000


0 1 2 3 4 5 6 7 8 9 10 11 km