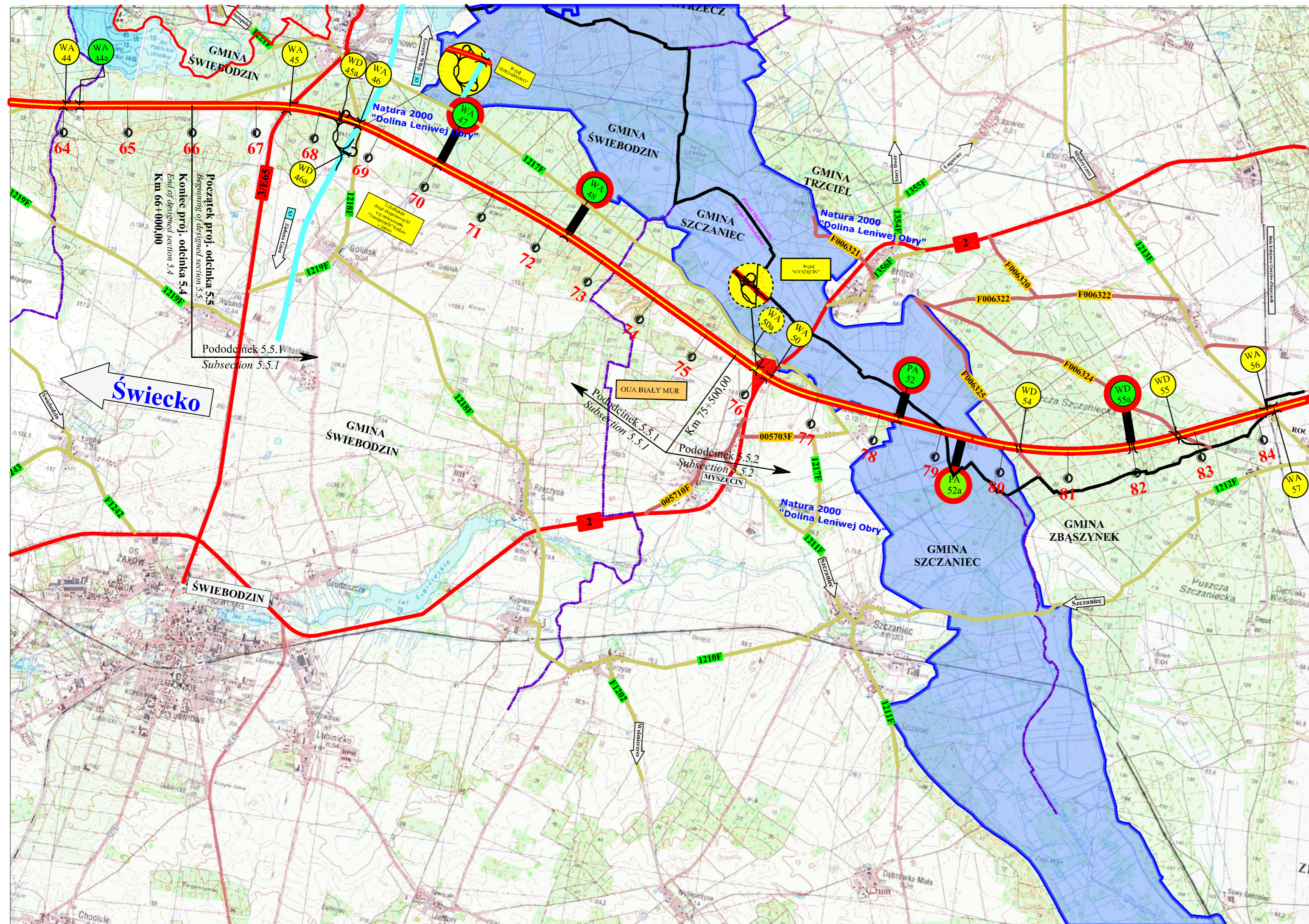












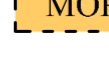














# OZNACZENIA MARKINGS



-  PROJEKTOWANA AUTOSTRADA  
*Proposed Motorway*
-  WĘZŁ DROGOWY  
*Road interchange*
-  WĘZŁ DROGOWY - ETAP DOCELOWY  
*Road interchange - target stage*
- OBIEKTY INŻYNIERSKIE:**  
*engineering structure:*
-  WIADUKT DROGOWY NAD AUTOSTRADĄ  
*Road viaduct*
-  WIADUKT W CIĄGU AUTOSTRADY  
*Motorway viaduct*
-  MOST W CIĄGU AUTOSTRADY  
*Motorway bridge*
-  PRZEPUST AUTOSTRADOWY  
*Motorway culvert*
-  OBIEKTY PEŁNIĄCE FUNKCJE PRZEJŚCIA DLA ZWIERZĄT
-  OBIEKT - ETAP DOCELOWY  
*Structure - target stage*
- 
-  OUA  
*OBWÓD UTRZYMANIA AUTOSTRADY  
The operation and maintenance centre*
-  MOP I (II)  
*MIEJSCE OBSŁUGI PODRÓŻNYCH  
I (II) - rodzaj MOP - w nawiasie docelowo  
Rest area - I (II) - kind of MOP - target stage  
in parentheses*
-  MOP  
*MIEJSCE OBSŁUGI PODRÓŻNYCH -  
ETAP DOCELOWY  
Rest area - target stage*
-  PPO  
*PLAC POBORU OPŁAT  
Toll plaza*
-  GRANICE WOJEWÓDZTW  
*Borders of voivodeship*
-  GRANICE POWIATÓW  
*Borders of powiat*
-  GRANICE GMIN  
*Borders of gmina*
-  DROGI KRAJOWE  
*Country roads*
-  DROGI WOJEWÓDZKIE  
*Voivodeship roads*
-  DROGI POWIATOWE  
*District road*
-  PRZEBUDOWA DRÓG PRZECINAJĄCYCH AUTOSTRADĘ  
*Reconstruction of Motorway side roads*
-  OBSZARY CHRONIONE NATURA 2000  
*NATURE 2000 PROTECTED AREAS*
-  BRAMOWNICA
-  MIEJSCA MONITOROWANE
-  POTENCJALNE MIEJSCA PRZELOTU