

obowiązków budowy/przebudowy sieci uzbrojenia terenu

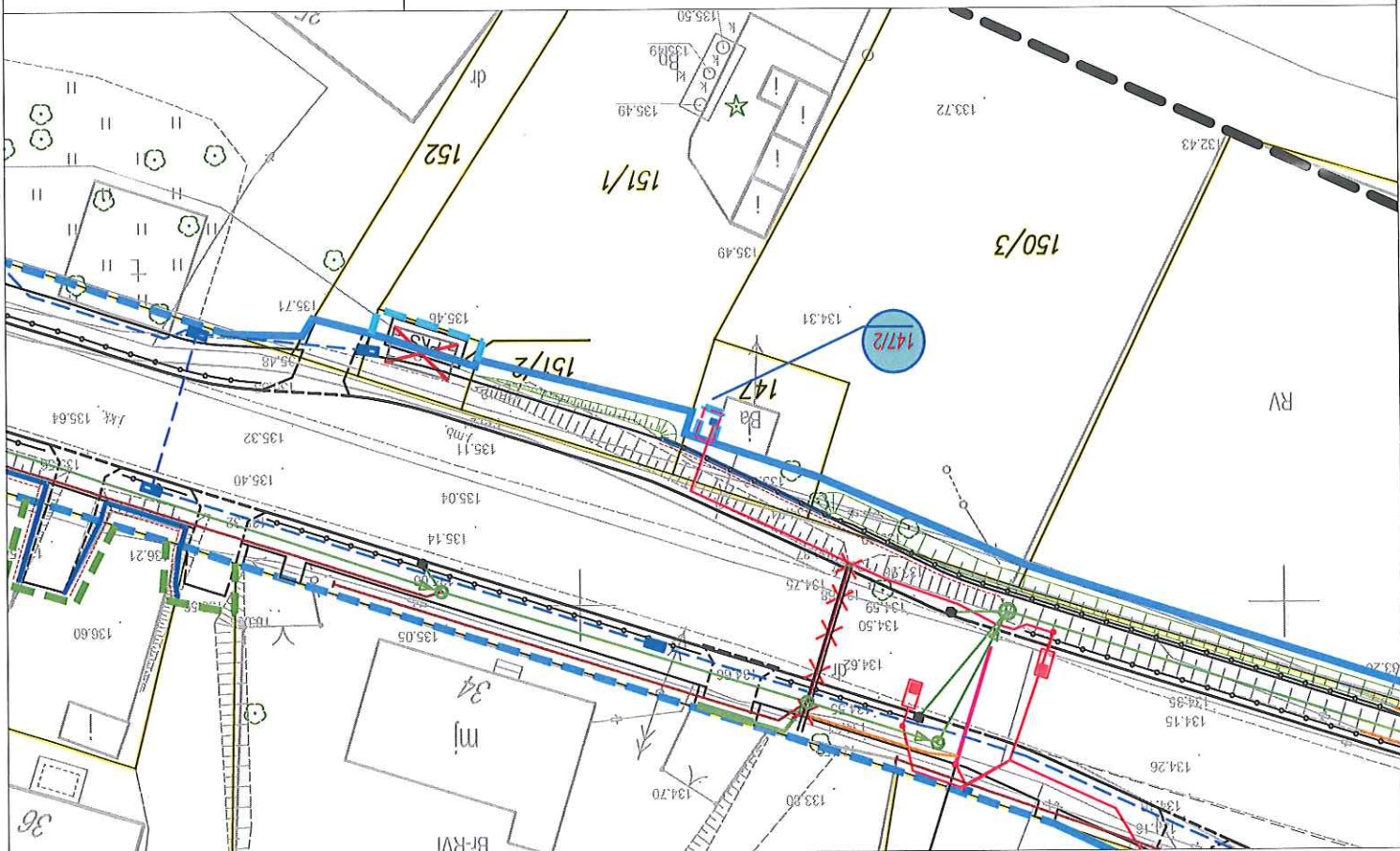
gmina: Zary

powiat: Żarski

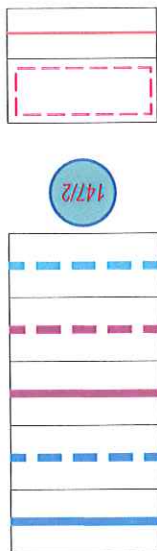
Skala 1:500

Powierzchnia obszaru ograniczenia z nieruchomości: 2,8 m²

Objekt wymagający budowy: Budowa przyłącza kablowego



LEGENDA



- Linia rozgraniczająca teren projektowanego pasa drogi krajowej (stanowiąca linie podziału nieruchomości)
- Linia rozgraniczająca teren projektowanego pasa drogi krajowej (nie stanowiąca linii podziału nieruchomości)
- Linia rozgraniczająca teren niezabudowy do rozdubowy dróg publicznych (stanowiąca linie podziału nieruchomości)
- Linia rozgraniczająca teren niezabudowy do przebudowy dróg publicznych (nie stanowiąca linii podziału nieruchomości)
- Linia określająca zakres niezbędny do przebudowy/budowy sieci uzbrojenia terenu, rozbiórek poza projektowanym pasem drogowym (nie stanowiąca linii podziału nieruchomości)
- Działka której obszar ograniczenia w korzystaniu z nieruchomości (niezależnej do budowy/przebudowy sieci uzbrojenia terenu (powstałej w wyniku podziału nieruchomości)
- Obszar ograniczenia w korzystaniu z nieruchomości
- Przyłącze kablowe oświetlenia

Podpis Inwestora

mgr inż. Grzegorz Lewowski
uprawnienia budowlane do projektowania
w specjalności: drogowej bez ograniczeń
nr ewidencyjny 263/DOŚ/13
DOŚ/BD/0032/12

- Przyłącze kablowe oświetlenia

- Obszar ograniczenia w korzystaniu z nieruchomości

- Działka której dotyczy obszar ograniczenia w korzystaniu z nieruchomości (nr działki niezbędnej do budowy/przebudowy sieci uzbrojenia terenu (powstałej w wyniku podziału nieruchomości))

- Linia określająca zakres niezbędny do przebudowy/budowy sieci uzbrojenia terenu, rozbiórek poza projektowanym pasem drogowym (nie stanowiąca linii podziału nieruchomości)

- linia ograniczająca teren niezbędny do przebudowy drogi publicznych innych kategorii (nie stanowiąca linii podziału nieruchomości)

- Linia ograniczająca teren niezbdny do rozbudowy drog publicznych i innych kategorii (stanowiaa linie podziału nieruchomości)

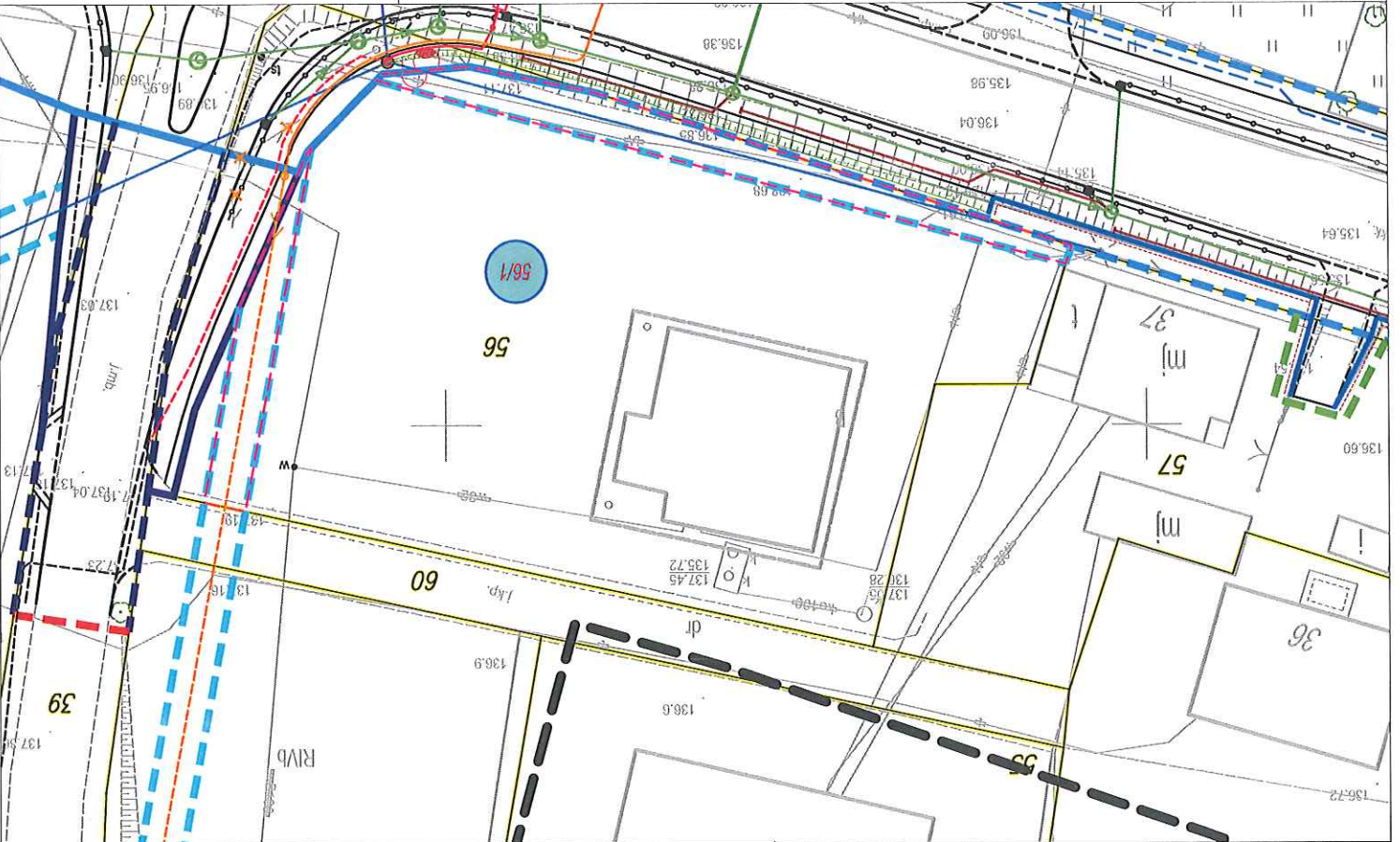
- Linia rozgraniczająca teren projektowanego pasa drogi krajowej (nie stanowiąca linii podziału nieruchomości)

- Linia rozgraniczająca teren projektowanego pasa drogi krajowej (stanowiąca linię podziału nieruchomości)

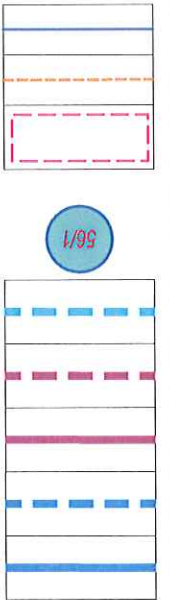
Załącznik do ograniczeń w korzystaniu z nieruchomości dla realizacji obowiązków budowy/przebudowy sieci uzbrojenia terenu

skala 1:500
powiat: Żarski
gmina: Żary
obręb: 0013 Marszów
działka nr : 56/1

Powierzchnia obszaru ograniczenia z nieruchomości: 176.86 m²
Objekt wymagający przebudowy: Linia elektroenergetyczna napowietrzna nN i napowietrzna linia teletechniczna



LEGENDA



- Linia ograniczająca teren projektowanego pasa drogi krajowej (stanowiąca linię podziału nieruchomości)
- Linia ograniczająca teren projektowanego pasa drogi krajowej (nie stanowiąca linii podziału nieruchomości)
- Linia ograniczająca teren niezbędny do rozbudowy dróg publicznych innych kategorii (stanowiąca linię podziału nieruchomości)
- Linia ograniczająca teren niezbędny do przebudowy dróg publicznych innych kategorii (nie stanowiąca linii podziału nieruchomości)
- Linia określająca zakres niezbędny do przebudowy/budowy sieci uzbrojenia terenu, rozbiórek poza projektowanym pasem drogowym (nie stanowiąca linii podziału nieruchomości)
- Działka której dotyczy obszar ograniczenia z nieruchomości (Nr działki niezbędny do budowy/przebudowy sieci uzbrojenia terenu (powstałej w wyniku podziału nieruchomości)
- Obszar ograniczenia w korzystaniu z nieruchomości
- Napowietrzna linia teletechniczna
- Linia elektroenergetyczna napowietrzna nN

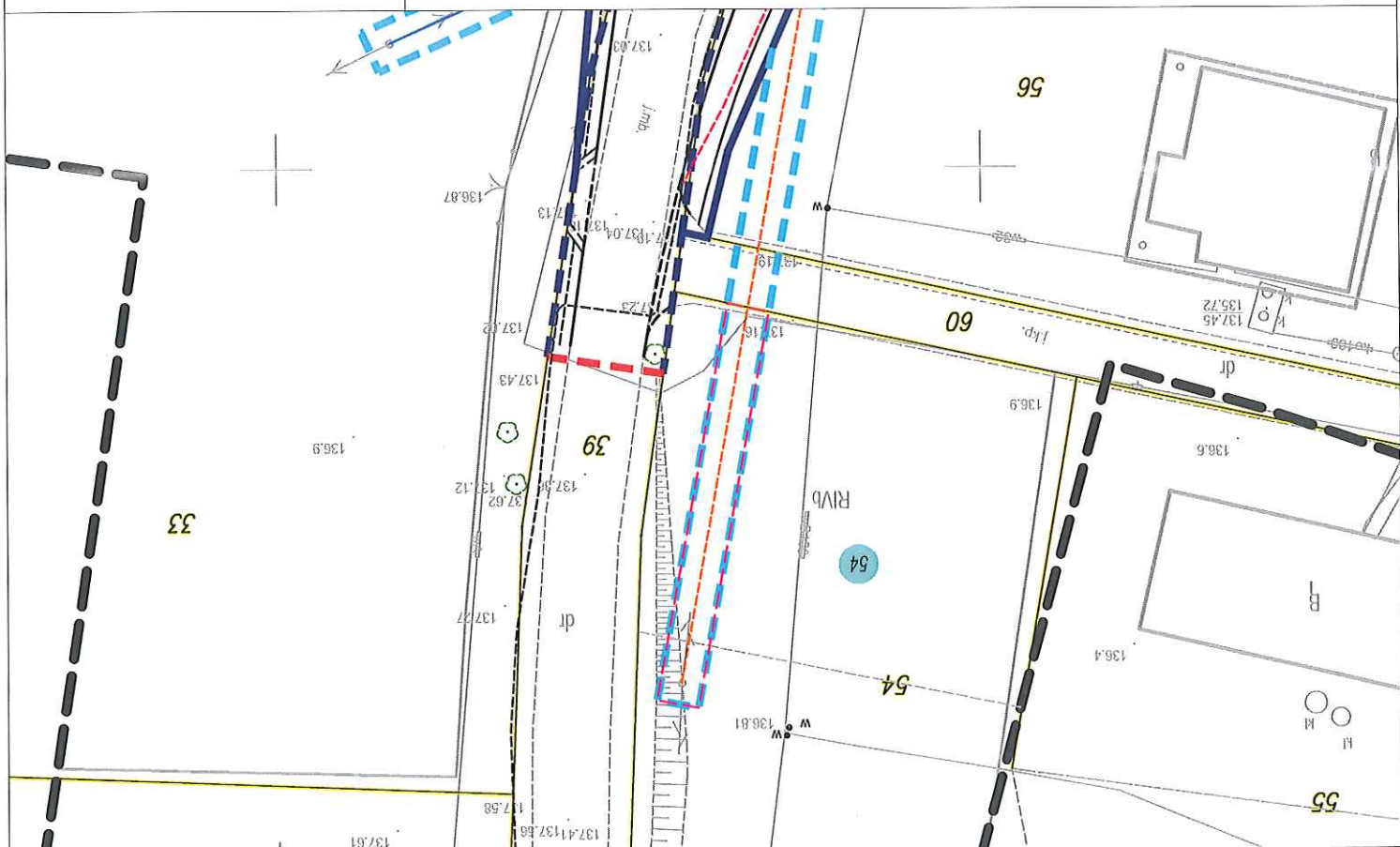
Podpis Inwestora

mgr inż. Grzegorz Lewon
uprawnienia budowlane do projektowania
w specjalności drogowej, bez ograniczeń
nr ewidencyjny 253.DOS/13
DOS/BD/0032/12

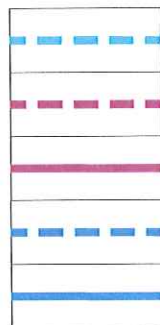
Załącznik do ograniczeń w korzystaniu z nieruchomości dla realizacji obowiązków budowy/przebudowy sieci uzbrojenia terenu

skala 1:500
powiat: Żarski
gmina: Żary
obręb: 0013 Marszów
działka nr : 54

Powierzchnia obszaru ograniczenia z nieruchomości: 85,30 m²
Obiekt wymagający przebudowy: Napowietrzna linia teletechniczna



LEGENDA



54

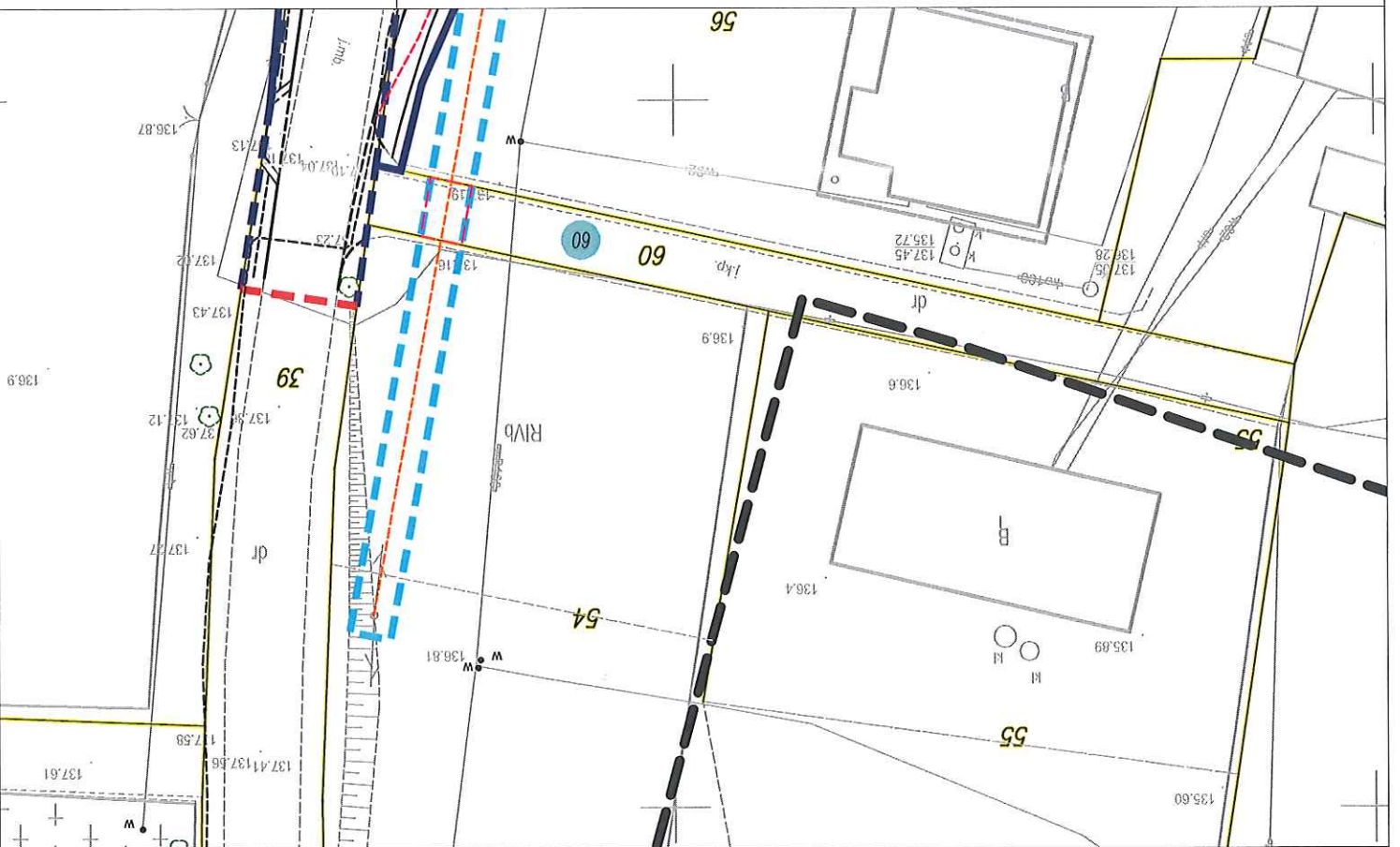
- Linia rozgraniczająca teren projektowanego pasa drogi krajowej (stanowiąca linię podziału nieruchomości)
- Linia rozgraniczająca teren niezbędny do rozbiórki innych kategorii (nie stanowiąca linii podziału nieruchomości)
- Linia rozgraniczająca teren niezbędny do przebudowy dróg publicznych innych kategorii (nie stanowiąca linii podziału nieruchomości)
- Linia określająca zakres niezbędny do przebudowy/budowy sieci uzbrojenia terenu, rozbiórek poza projektowanym pasem drogowym (nie stanowiąca linii podziału nieruchomości)
- Działki której dotyczy obszar ograniczenia w korzystaniu z nieruchomości. Nr działki niezbędny do budowy/przebudowy sieci uzbrojenia terenu
- Obszar ograniczenia w korzystaniu z nieruchomości
- Napowietrzna linia teletechniczna

Podpis Inwestora
Inż. Grzegorz Lewowski
Inwestycja budowlana do projektowania w sprawie pasów drogowych, bez ograniczeń
nr ewidencyjny 263/DOŚ/13
DOŚ/BD/0032/12


Załącznik do ograniczeń w korzystaniu z nieruchomości dla realizacji obowiązków budowy/przebudowy sieci uzbrojenia terenu

skala 1:500
powiat: Żarski
gmina: Żary
obręb: 0013 Marszów
działka nr : 60

Powierzchnia obszaru ograniczenia z nieruchomości: 12,70 m²
Obiekt wymagający przebudowy: Napowietrzna linia teletechniczna



LEGENDA



60

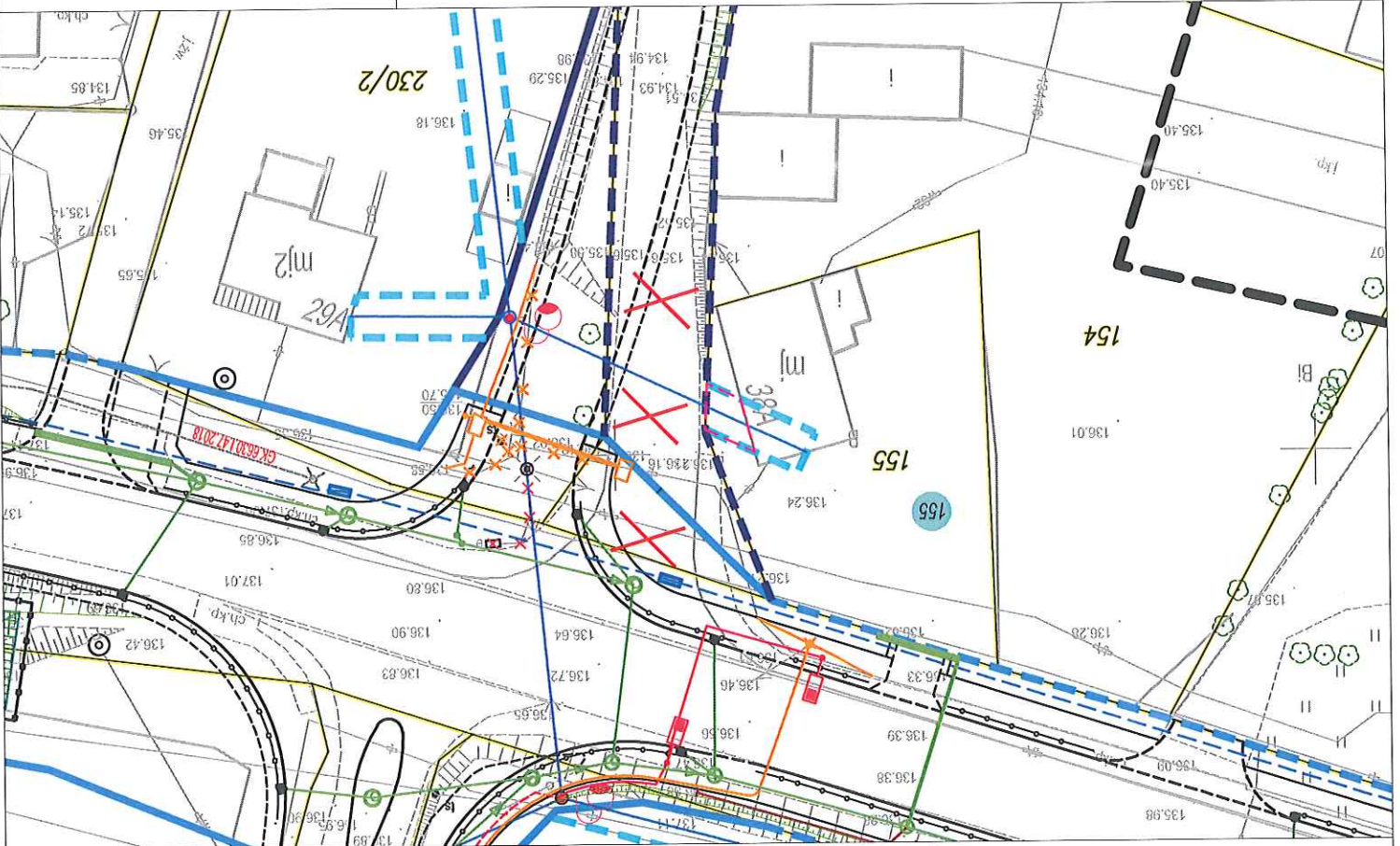
- Linia rozgraniczająca teren projektowanego pasa drogi krajowej (stanowiąca linię podziału nieruchomości)
- Linia rozgraniczająca teren projektowanego pasa drogi krajowej (nie stanowiąca linii podziału nieruchomości)
- Linia rozgraniczająca teren niezbędny do rozbudowy dróg publicznych innych kategorii (stanowiąca linię podziału nieruchomości)
- Linia rozgraniczająca teren niezbędny do przebudowy dróg publicznych innych kategorii (nie stanowiąca linii podziału nieruchomości)
- Linia określająca zakres niezbędny do przebudowy/budowy sieci uzbrojenia terenu, rozbiórek poza projektowanym pasem drogowym (nie stanowiąca linii podziału nieruchomości)
- Działka której dotyczy obszar ograniczenia w korzystaniu z nieruchomości. Nr działki niezbędny do budowy/przebudowy sieci uzbrojenia terenu
- Obszar ograniczenia w korzystaniu z nieruchomości
- Napowietrzna linia teletechniczna

mgr inż. Grzegorz Podpis Inwestora
uprawnienia budowlane do projektowania
w specjalności drogowej hasz ogólny 13
nr ewidencyjny 25-13-0032/12
DOS/BDO/0032/12

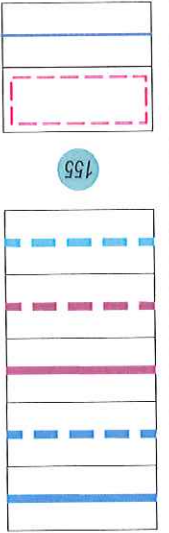
Załącznik do ograniczeń w korzystaniu z nieruchomości dla realizacji obowiązków budowy/przebudowy sieci uzbrojenia terenu

skala 1:500
powiat: Żarski
gmina: Żary
obręb: 0013 Marszów
działka nr : 155

Powierzchnia obszaru ograniczenia z nieruchomości: 9,74 m²
Objekt wymagający przebudowy: Linia elektroenergetyczna napowietrzna nN



LEGENDA



- Linia elektroenergetyczna napowietrzna nN
- Obszar ograniczenia w korzystaniu z nieruchomości
- Działka której dotyczy obszar ograniczenia w korzystaniu z nieruchomości. Nr działki niezbędny do budowy/przebudowy sieci uzbrojenia terenu
- Linia określająca zakres niezbędny do przebudowy/budowy sieci uzbrojenia terenu, rozbiórek poza projektowanym pasem drogowym (nie stanowiąca linii podziału nieruchomości)
- Linia rozgraniczająca teren niezbędny do przebudowy dróg publicznych innych kategorii (nie stanowiąca linii podziału nieruchomości)
- Linia rozgraniczająca teren niezbędny do przebudowy dróg publicznych innych kategorii (nie stanowiąca linii podziału nieruchomości)
- Linia rozgraniczająca teren projektowanego pasa drogi krajowej (nie stanowiąca linii podziału nieruchomości)
- Linia rozgraniczająca teren projektowanego pasa drogi krajowej (stanowiąca linię podziału nieruchomości)

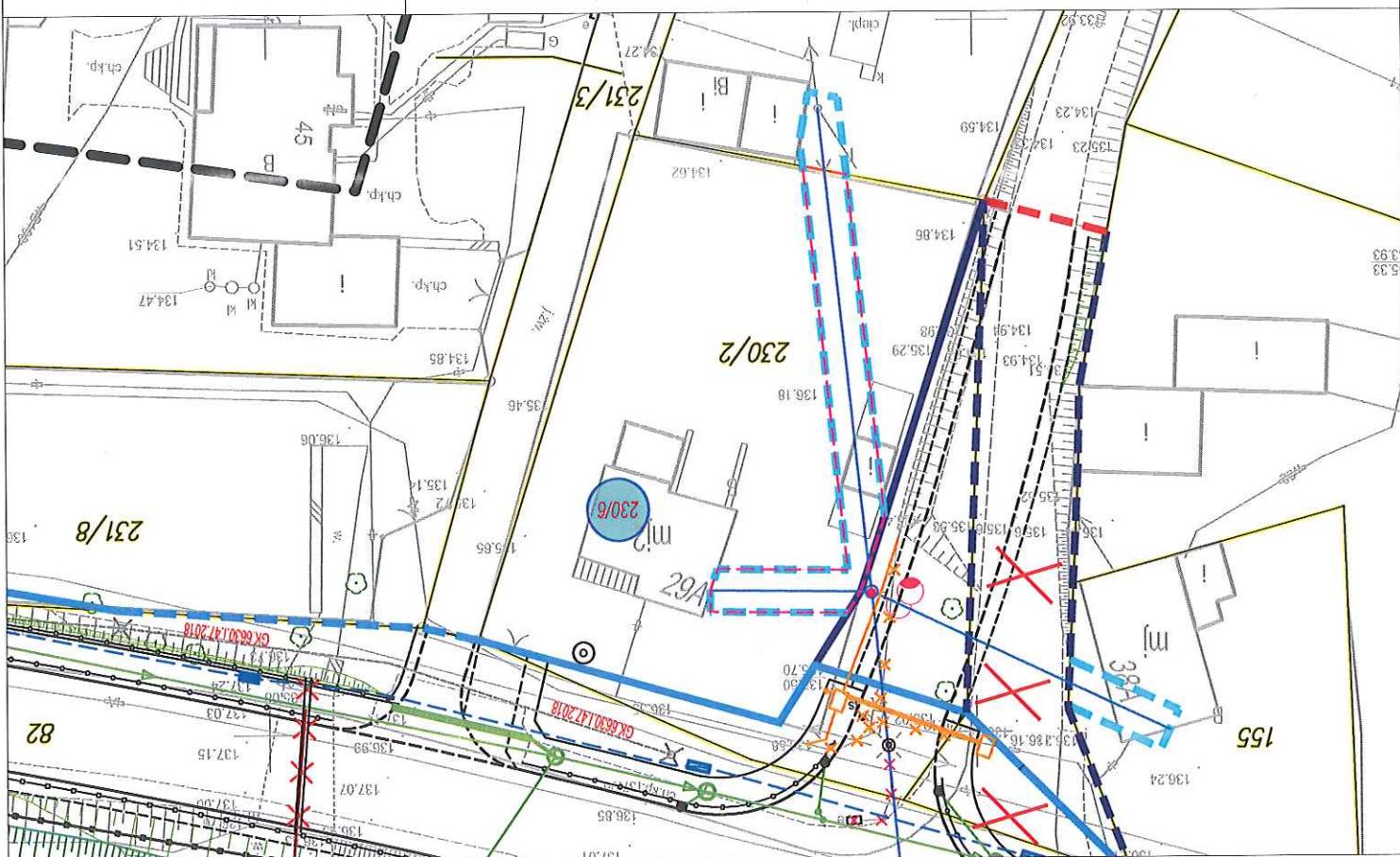
mgr inż. Grzegorz Lewowski
uprawnienia budowlane do projektowania
w specjalności drogowej bez ograniczeń
nr ewidencyjny 263/PO/13
POŚ/BD/0032/12

Podpis Inwestora

obowiązków budowy/przebudowy sieci uzbrojenia terenu

obręb: 0013 Marszów
działka nr : 230/6

Obiekt wymagający przebudowy: Linia elektroenergetyczna napowietrzna 110 kV



LEGENDA

- (stanowiąca linię podziału nieruchomości)

- (nie stanowiąca linii podziału nieruchomości)

- Linia tożsamościowa jest niezadany ani tożsamościowy ani podany
innych kategorii (stanowiąca linie podziału nieruchomości)

- Linia łącząca ten niezbyt dojrzały, ale pełen energii i nieustraszonego ducha chłopca z innymi kategoriami (nie stanowiąca linii podziału nieruchomości)

- Linia orientująca dla kierunków i rozmiarów planowanych inwestycji w sektorze drogowym (nie stanowiąca linii podziału nieruchomości)

- Nr działki niezbędnej do budowy/przebudowy sieci uzbrojenia terenu (powstałej w wyniku podziału nieruchomości)

- Obszar ograniczenia w korzystaniu z nieruchomości

- Linia elektroenergetyczna napowietrzna nN

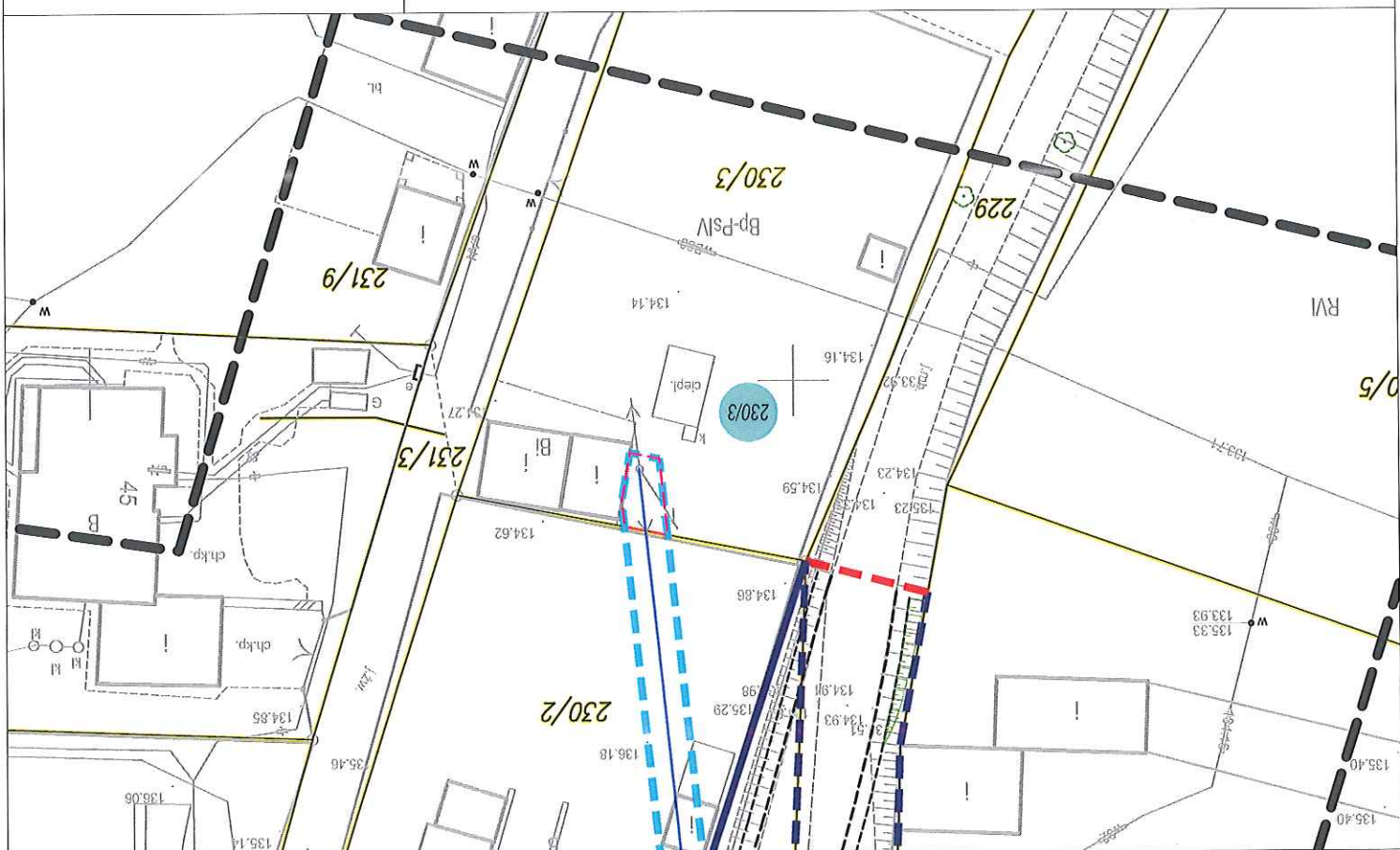
Podpis Investora

mgr. Grzegorz Lewowski
nr ewidencyjny 263/DOŚ/13
DOŚ/BD/0032/12

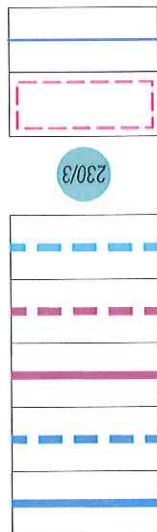
obowiązków budowy/przebudowy sieci uzbrojenia terenu

obrab: 0013 Marszów
działaka nr : 230/3

Powierzchnia obszaru ograniczenia z nieruchomości: 14,60 m²



LEGENDA



- Linia ograniczająca teren projektowanego pasa drogi krajowej (stanowiąca linję podziału nieruchomości)
- Linia ograniczająca teren projektowanego pasa drogi krajowej (nie stanowiąca linii podziału nieruchomości)
- Linia ograniczająca teren niezbędny do rozbudowy dróg publicznych (stanowiąca linję podziału nieruchomości)
- Linia ograniczająca teren niezbędny do przebudowy dróg publicznych (nie stanowiąca linii podziału nieruchomości)
- Linia określająca zakres niezbędny do przebudowy/budowy sieci uzbrojenia terenu, rozbiórki poza projektowanym pasem drogowym (nie stanowiąca linii podziału nieruchomości)
- Działka której obszar ograniczenia w korzystaniu z nieruchomości. Nr działki niezbędny do budowy/przebudowy sieci uzbrojenia terenu
- Obszar ograniczenia w korzystaniu z nieruchomości
- Linia elektroenergetyczna napowietrzna NN

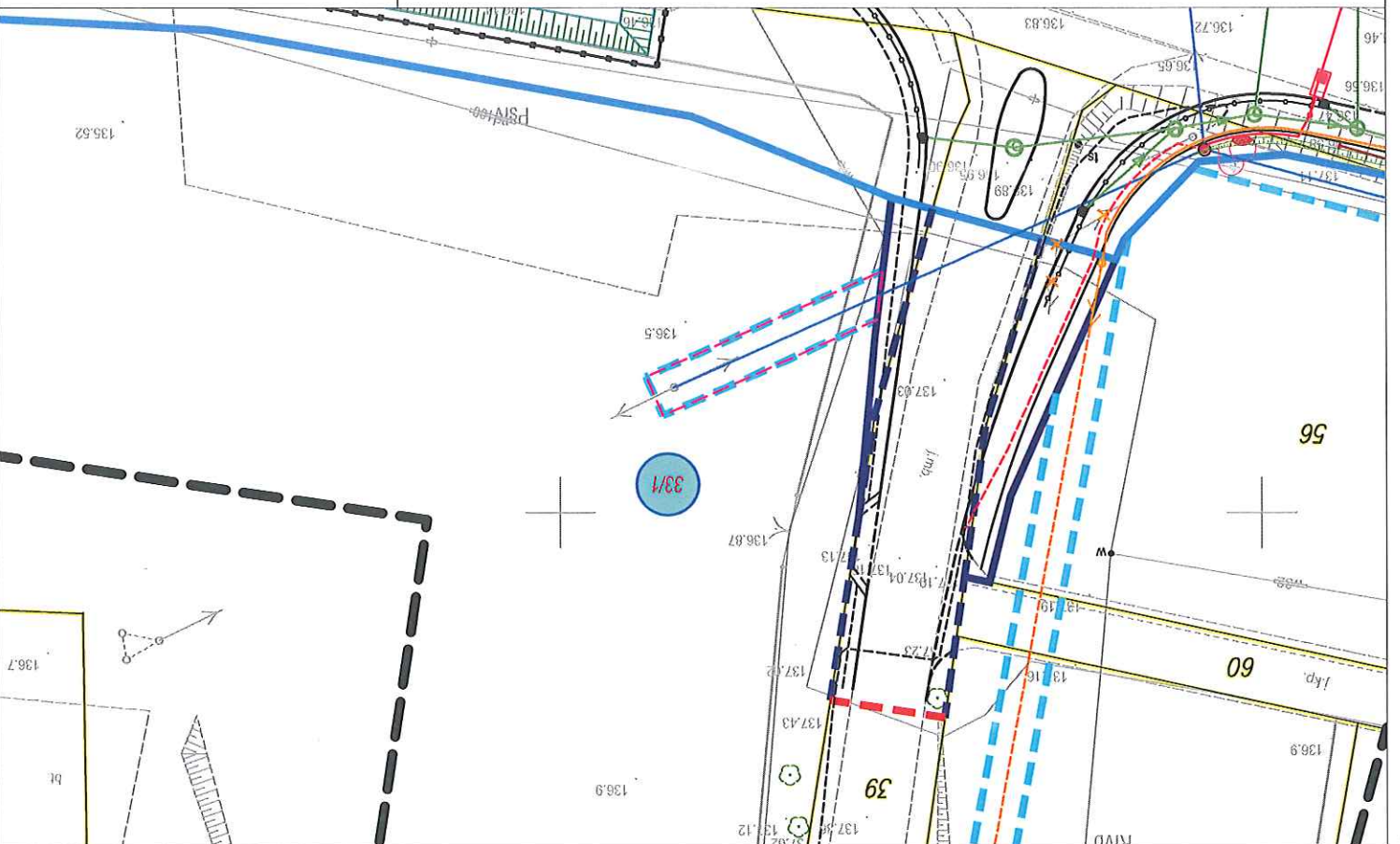
Podpis Investora

[Handwritten signature]


Załącznik do ograniczeń w korzystaniu z nieruchomości dla realizacji obowiązków budowy/przebudowy sieci uzbrojenia terenu

skala 1:500
powiat: Żarski
gmina: Żary
obręb: 0013 Marzów
działka nr : 33/1

Powierzchnia obszaru ograniczenia z nieruchomości: 52,68 m²
Objekt wymagający przebudowy: Linia elektroenergetyczna napowietrzna nN



LEGENDA



- Linia rozgraniczająca teren projektowanego pasa drogi krajowej (stanowiąca linię podziału nieruchomości)
- Linia rozgraniczająca teren projektowanego pasa drogi krajowej (nie stanowiąca linii podziału nieruchomości)
- Linia rozgraniczająca teren niezbędny do przebudowy dróg publicznych innych kategorii (stanowiąca linię podziału nieruchomości)
- Linia rozgraniczająca teren niezbędny do przebudowy dróg publicznych innych kategorii (nie stanowiąca linii podziału nieruchomości)
- Linia określająca zakres niezbędny do przebudowy/budowy sieci uzbrojenia terenu, rozbiórki poza projektowanym pasem drogowym (nie stanowiąca linii podziału nieruchomości)
- Działka której dotyczy obszar ograniczenia w korzystaniu z nieruchomości (Nr działki niebędącej do budowy/przebudowy sieci uzbrojenia terenu powstałej w wyniku podziału nieruchomości)
- Obszar ograniczenia w korzystaniu z nieruchomości
- Linia elektroenergetyczna napowietrzna nN

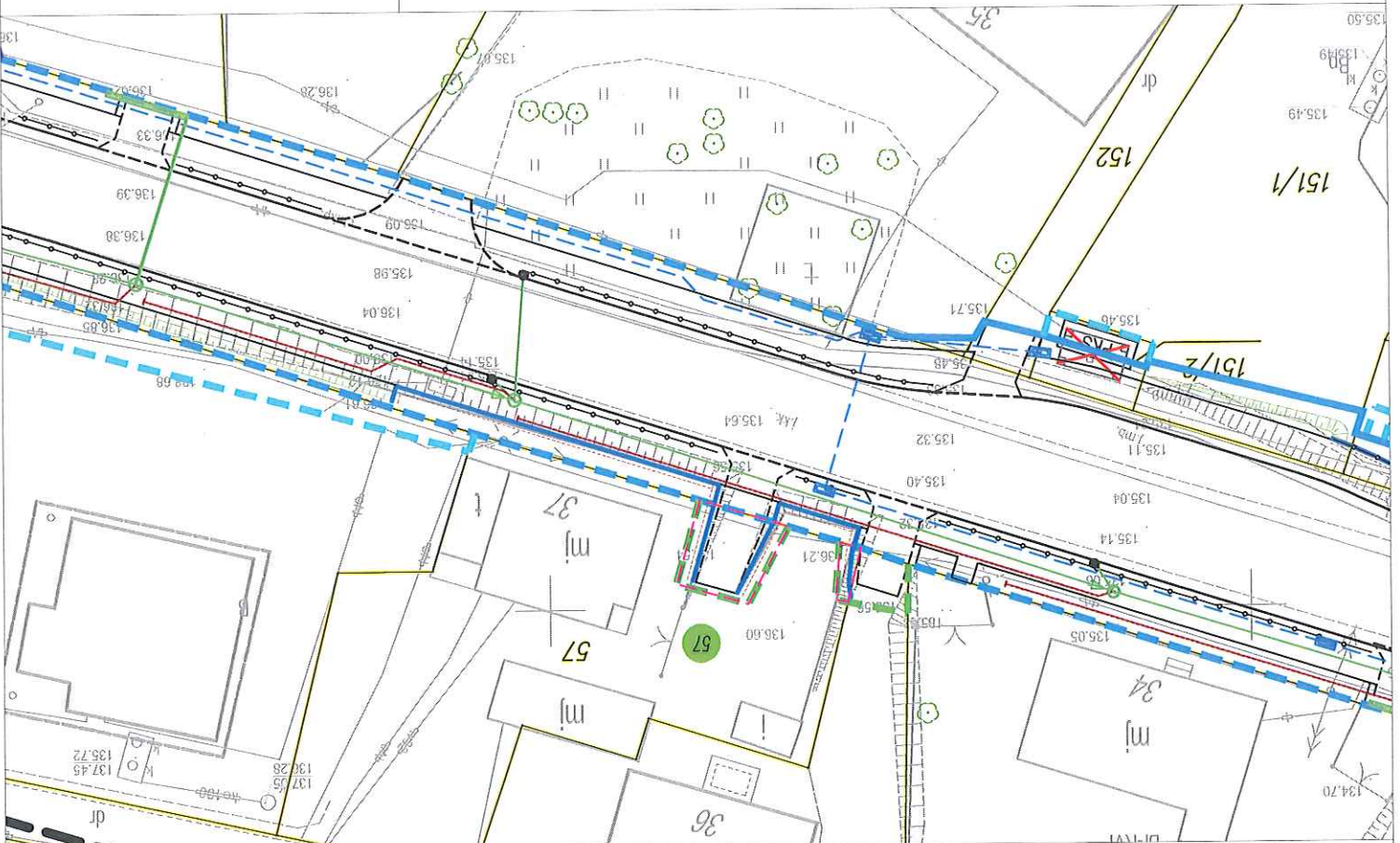
Podpis Inwestora

mgr inż. Grzegorz Lewowski
uprawnienia budowlane do projektowania
w specjalności drogowej bez ograniczeń
nr ewidencyjny 263/05/13
DOSH/DD/0032/12


Załącznik do ograniczeń w korzystaniu z nieruchomości dla realizacji obowiązków budowy/przebudowy zjazdów

skala 1:500
powiat: Zarski
gmina: Zary
obręb: 0013 Marszów
działka nr : 57

Powierzchnia obszaru ograniczenia z nieruchomości: 41,90 m²
Obiekt wymagający przebudowy: Zjazd indywidualny



LEGENDA



- Linia rozgraniczająca teren niezabudowany/budowy zjazdów (nie stanowiąca linii podziału nieruchomości)
- Linia rozgraniczająca teren niezabudowany/budowy zjazdów innych kategorii (nie stanowiąca linii podziału nieruchomości)
- Linia rozgraniczająca teren niezabudowany/budowy zjazdów innych kategorii (stanowiąca linię podziału nieruchomości)
- Linia rozgraniczająca teren niezabudowany/budowy zjazdów (nie stanowiąca linii podziału nieruchomości)
- Linia rozgraniczająca teren projektowanego pasa drogi krajowej (nie stanowiąca linii podziału nieruchomości)
- Linia rozgraniczająca teren projektowanego pasa drogi krajowej (stanowiąca linię podziału nieruchomości)
- Obszar ograniczenia w korzystaniu z nieruchomości
- Działka której dotyczy obszar ograniczenia w korzystaniu z nieruchomości
- Nr działki niezbędny do przebudowy/budowy zjazdów

Podpis Inwestora

mgr inż. Grzegorz Lewowski
uprawnienia budowlane do kierowania
robotami budowlanymi i projektowania
bez ograniczeń w specyficznych dziedzinach
nr 267/DOŚ/11, 263/DOŚ/13
DOŚ/PCD/0032/12

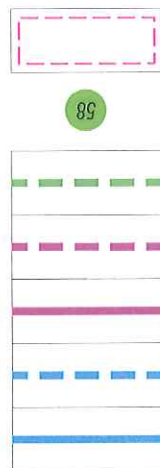
obowiązków budowy/przebudowy zjazdów

skala 1:500
powiat: Żarski
gmina: Żary
obrob: 0013 Marszów
działaka nr : 58

Objekt wymagający przebudowy: Zjazd indywidualny
Powierzchnia obszaru ograniczenia z nieruchomości: 14,50 m²



LEGENDA



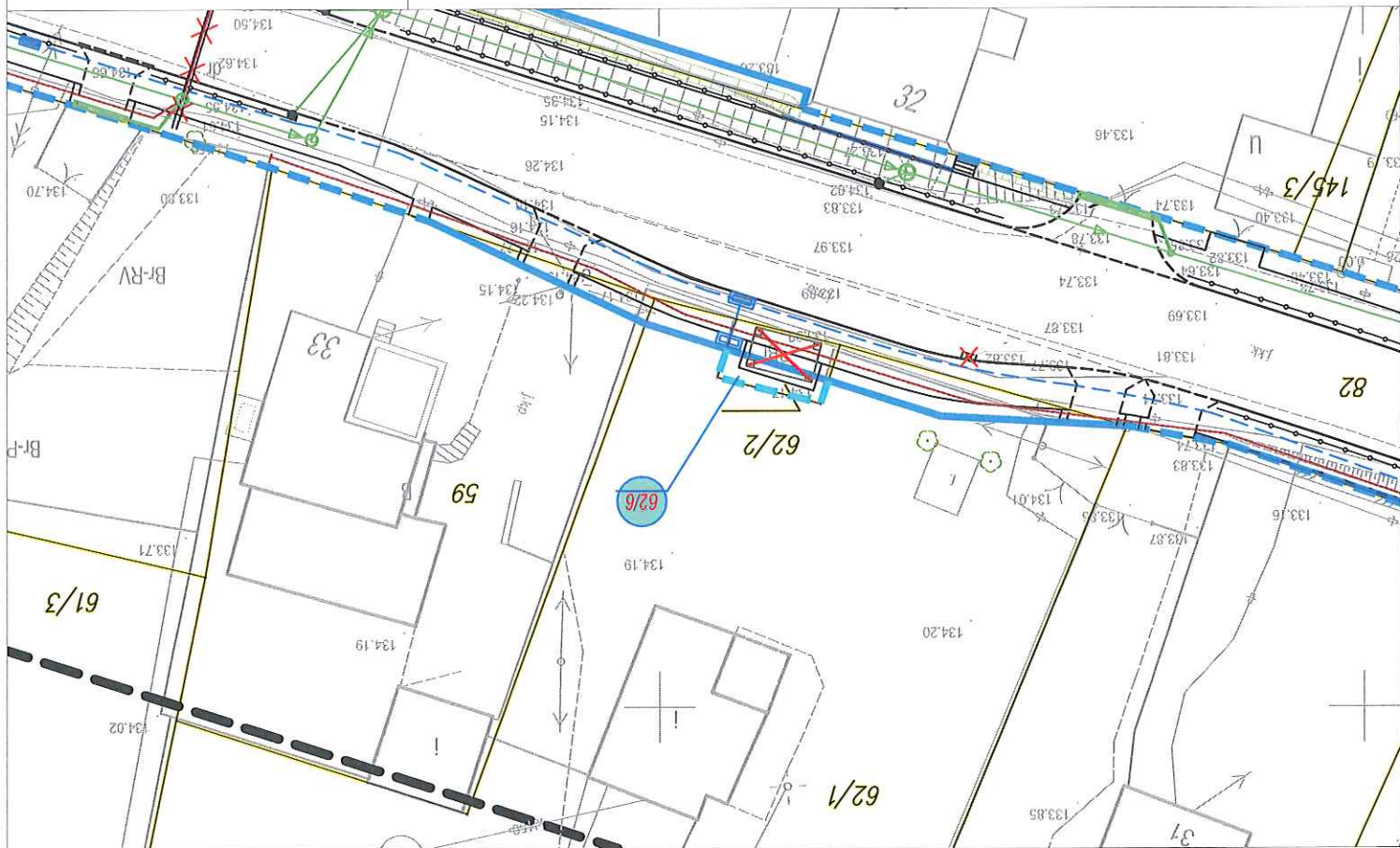
- Linia ograniczająca teren projektowanego pasa drogi krajowej (stanowiąca linie podziału nieruchomości)
- Linia ograniczająca teren projektowanego pasa drogi krajowej (nie stanowiąca linii podziału nieruchomości)
- Linia ograniczająca teren niezbędny do rozbudowy dróg publicznych innych kategorii (stanowiąca linie podziału nieruchomości)
- Linia ograniczająca teren niezbędny do przebudowy dróg publicznych innych kategorii (nie stanowiąca linii podziału nieruchomości)
- Linie ograniczające teren niezbędny do przebudowy/budowy zjazdów (nie stanowiąca linii podziału nieruchomości)
- Działka której dotyczy obszar ograniczenia w korzystaniu z nieruchomości. Należy wskazać obszar ograniczenia w korzystaniu z nieruchomości. Należy wskazać obszar ograniczenia w korzystaniu z nieruchomości.
- Obszar ograniczenia w korzystaniu z nieruchomości

Podpis Investora

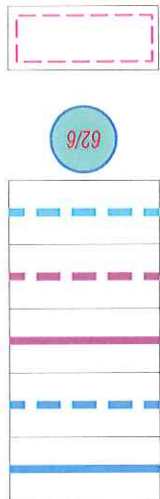
mgr inż. Czesław Lewowski
urządzenie budujące do kierowania
robotami podziemnymi i projektowania
bez ograniczeń w specjalności diagnostycznej
nr 257/DOS/11, 263/DOS/13
DOŚWIAD/0032/12

Załącznik do ograniczeń w korzystaniu z nieruchomości dla realizacji obowiązków robót rozbiórkowych wiaty przystankowej

skala 1:500
 powiat: Żarski
 gmina: Żary
 obręb: 0013 Marszów
 działka nr : 62/6
 Powierzchnia obszaru ograniczenia z nieruchomości: 15 m²
 Obiekt wymagający robót rozbiórkowych wiaty przystankowej



LEGENDA



- Linia rozgraniczająca teren projektowanego pasa drogi krajowej (stanowiąca linię podziału nieruchomości)
- Linia rozgraniczająca teren niezbędny do rozbudowy dróg publicznych innych kategorii (stanowiąca linię podziału nieruchomości)
- Linia rozgraniczająca teren niezbędny do przebudowy dróg publicznych innych kategorii (nie stanowiąca linii podziału nieruchomości)
- Linia określająca zakres niezbędny do przebudowy/budowy sieci uzbrojenia terenu, rozbiórek poza projektowanym pasem drogowym (nie stanowiąca linii podziału nieruchomości)
- Działka której dotyczy obszar ograniczenia w korzystaniu z nieruchomości (powstała w wyniku podziału nieruchomości)
- Obszar ograniczenia w korzystaniu z nieruchomości

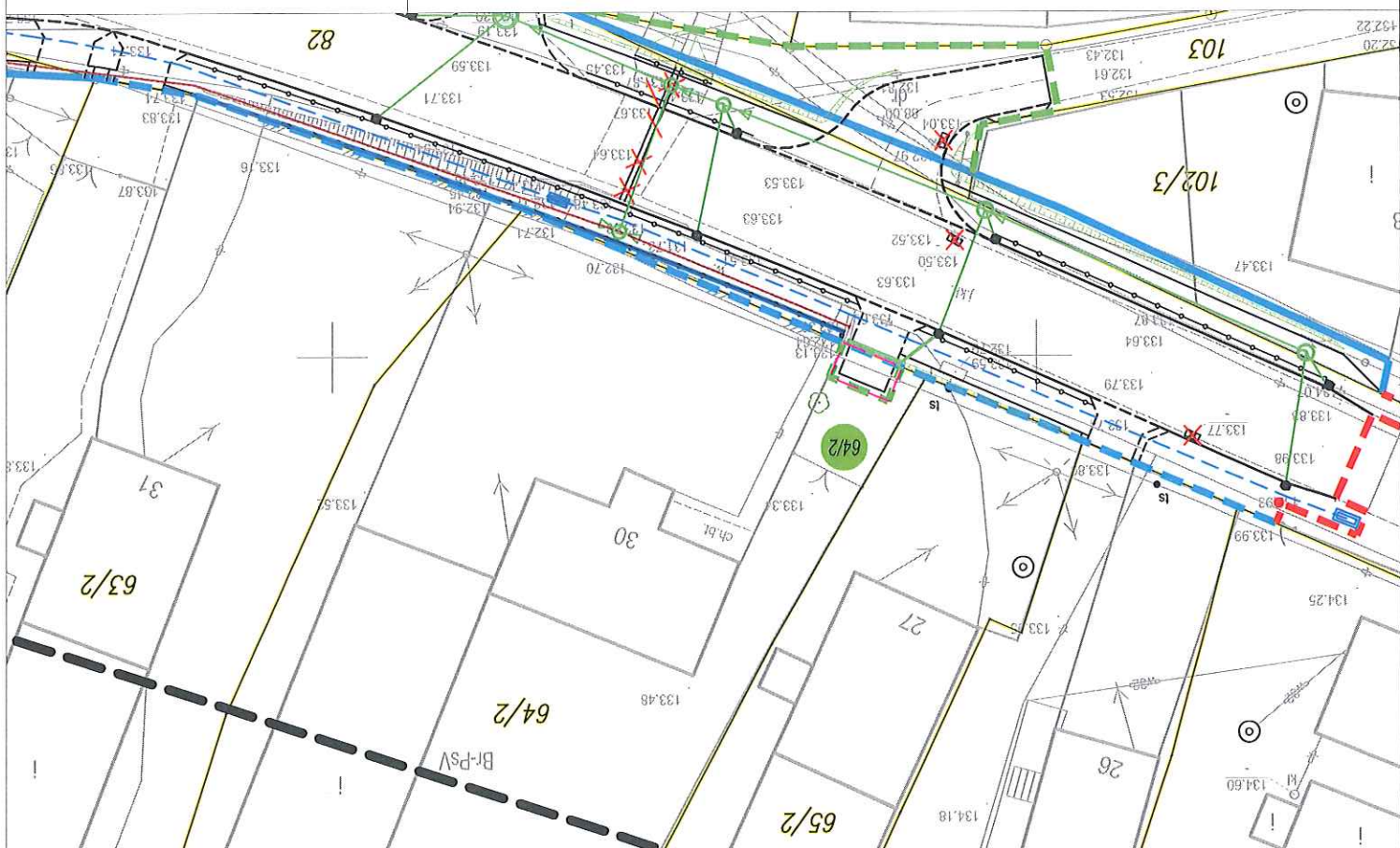
mgr inż. Grzegorz Lewowski
 uprawnienia budowlane do kierowania
 robotami budowlanymi i projektowania
 bez ograniczeń w specjalności drogowej
 nr 257/DOS/1, 203/DOS/13
 DOS/90/0032/12

Podpis Inwestora

obowiązków budowy/przebudowy zjazdów

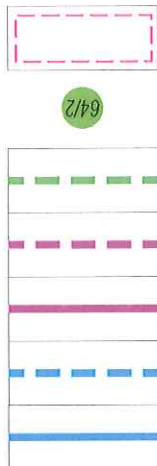
skala 1:500
powiat: Żarski
gmina: Żary
obręb: 0013 Marszów
działka nr : 64/2

Objekt wymagający przebudowy: Zjazd indywidualny



LEGENDA

- Linia ograniczająca teren projektowanego pasa drogi krajowej (stanowiska linie podziału nieruchomości)
- Linia ograniczająca teren projektowanego pasa drogi krajowej (stanowiska linie podziału nieruchomości)
- Linia ograniczająca teren niezbędny do rozdubowy dróg publicznych innych kategorii (stanowiska linie podziału nieruchomości)
- Linia ograniczająca teren niezbędny do przebudowy dróg publicznych innych kategorii (nie stanowiska linie podziału nieruchomości)
- Linie ograniczające teren niezbędny do przebudowy/zjazdów (nie stanowiska linie podziału nieruchomości)
- Działka której dotyczy obszar ograniczenia w korzystaniu z nieruchomości. Nr działki niezbędny do przebudowy/zjazdów
- Obszar ograniczenia w korzystaniu z nieruchomości

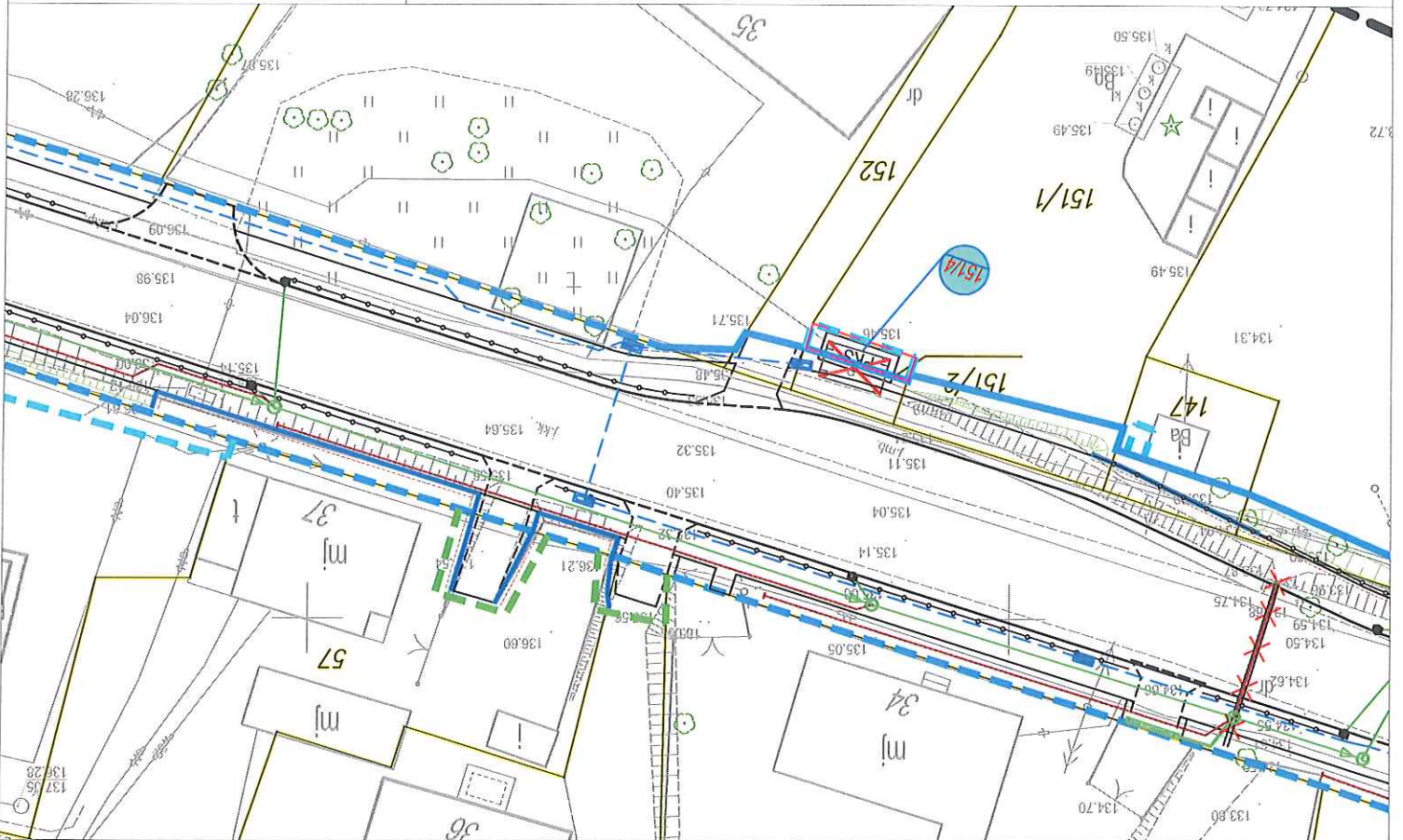


Podpis investora


mgr inż. Grzegorz Lewakowski
uprawnienia do kierowania
robotami podziemnymi i projektowania
bez ograniczeń w specjalności drogowej
M-257/DOS/14, 203/DOS/19
DOK/10/0002974

Załącznik do ograniczeń w korzystaniu z nieruchomości dla realizacji
obowiązków robót rozbiórkowych wiaty przystankowej

skala 1:500
powiat: Żarski
gmina: Żary
obręb: 0013 Marszów
działka nr : 151/4
Powierzchnia obszaru ograniczenia z nieruchomości: 14 m²
Obiekt wymagający robót rozbiórkowych wiaty przystankowej



LEGENDA



- Linia rozgraniczająca teren projektowanego pasa drogi krajowej (stanowiąca linię podziału nieruchomości)
- Linia rozgraniczająca teren niezbędny do rozbudowy dróg publicznych innych kategorii (stanowiąca linię podziału nieruchomości)
- Linia rozgraniczająca teren niezbędny do przebudowy dróg publicznych innych kategorii (nie stanowiąca linii podziału nieruchomości)
- Linia określająca zakres niezbędny do przebudowy/budowy sieci uzbrojenia terenu, rozbiórek poza projektowanym pasem drogowym (nie stanowiąca linii podziału nieruchomości)
- Działka której dotyczy obszar ograniczenia w korzystaniu z nieruchomości (powstała w wyniku podziału nieruchomości)
- Obszar ograniczenia w korzystaniu z nieruchomości

mgr inż. Grzegorz Lewowski
uprawnienia budowlane do kierowania
robotami budowlanymi i projektowania
bez ograniczeń w specjalności drogowej
nr 257/DOS/11, 263/DOS/13
DOS/12/19032/19

Podpis Inwestora