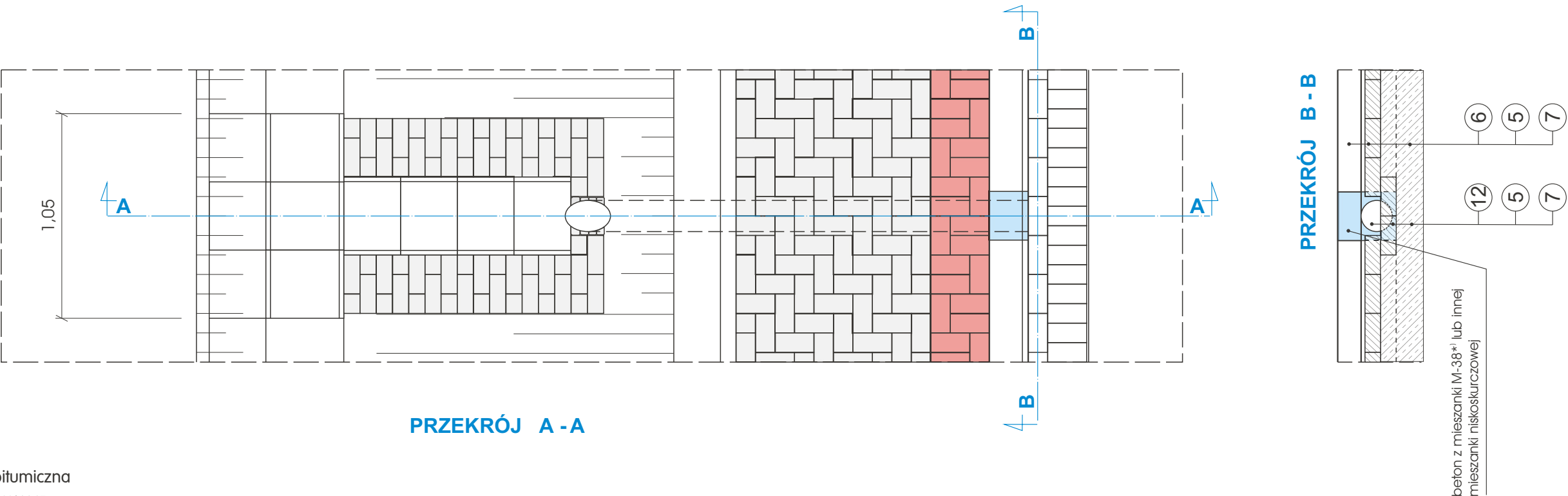


SKALA 1:10

ODPROWADZENIE WODY OPADOWEJ Z JEZDNI DO ROWU

odcinek od km 31+661 do km 32+016

SKALA 1:25



Legenda:

1. Istniejąca jezdnia bitumiczna

ELEMENTY PROJEKTOWANE:

2. Kostka brukowa betonowa o grubości 6 cm

3. Podsypka piaskowa o grubości 5 cm

4. Obrzeże betonowe o wymiarach 8x30 cm

5. Kostka brukowa betonowa o grubości 8 cm

6. Krawężnik betonowy o wymiarach 20x30 cm

7. Ława z betonu B-15

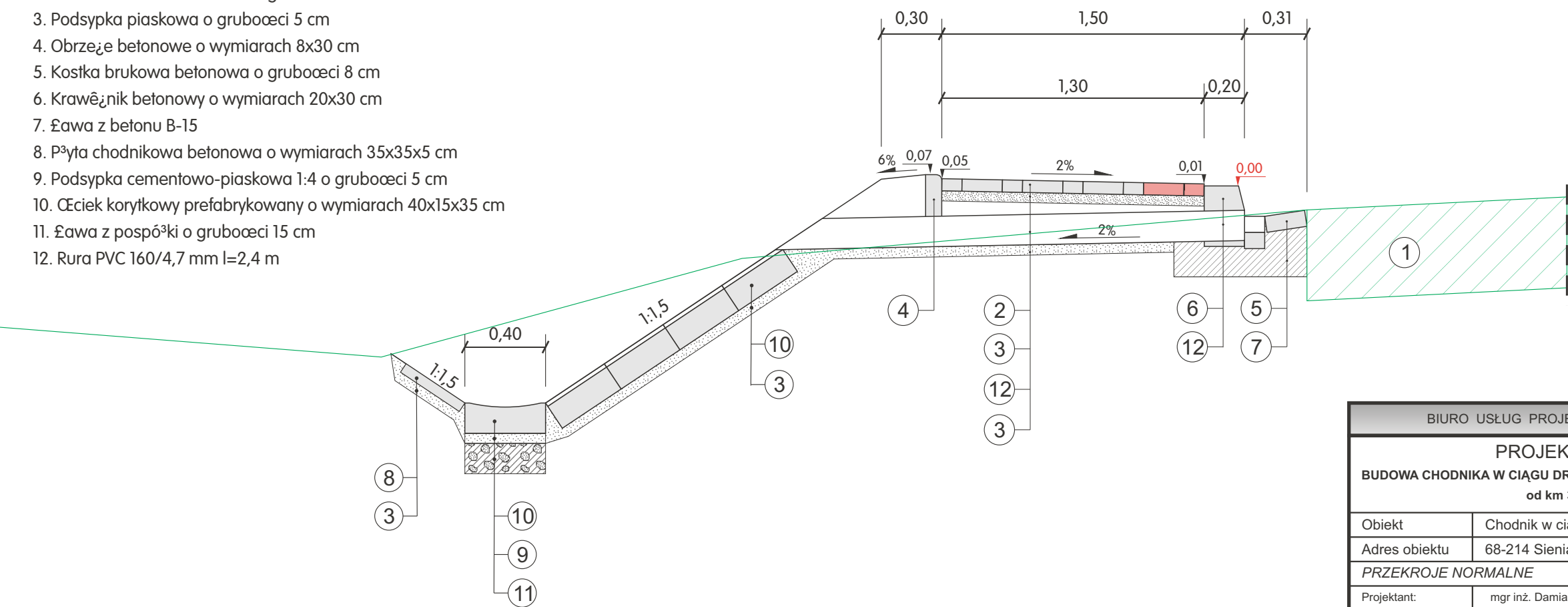
8. Płyta chodnikowa betonowa o wymiarach 35x35x5 cm

9. Podsypka cementowo-piaskowa 1:4 o grubości 5 cm

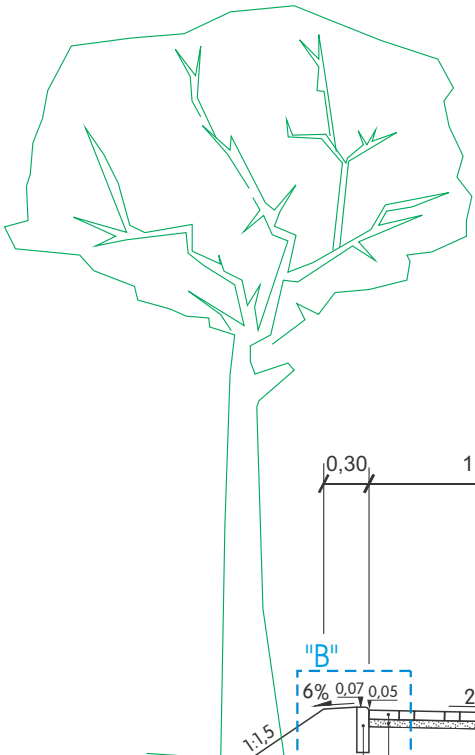
10. Cieczek korytkowy prefabrykowany o wymiarach 40x15x35 cm

11. Ława z pospółki o grubości 15 cm

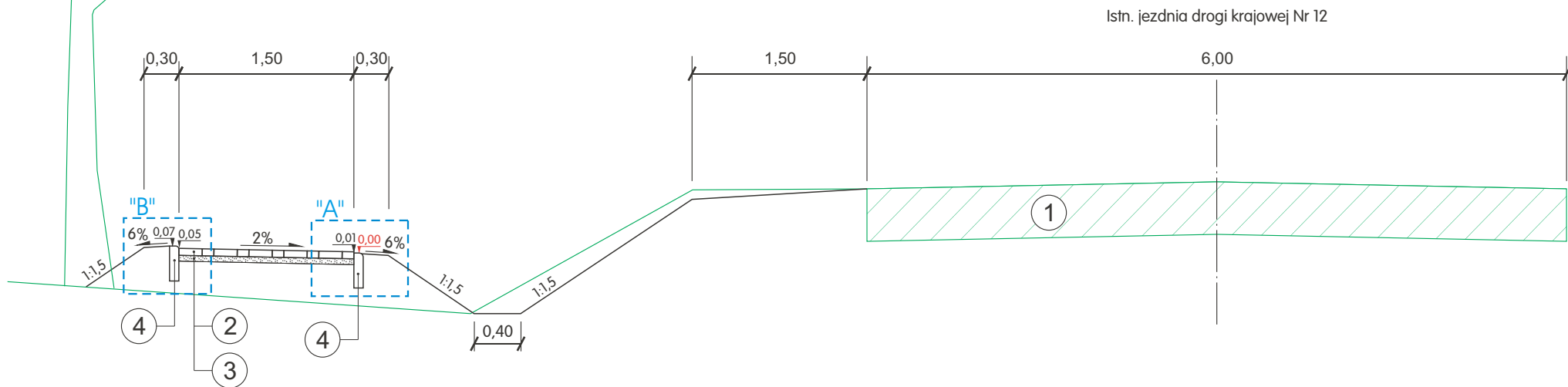
12. Rura PVC 160/4,7 mm l=2,4 m



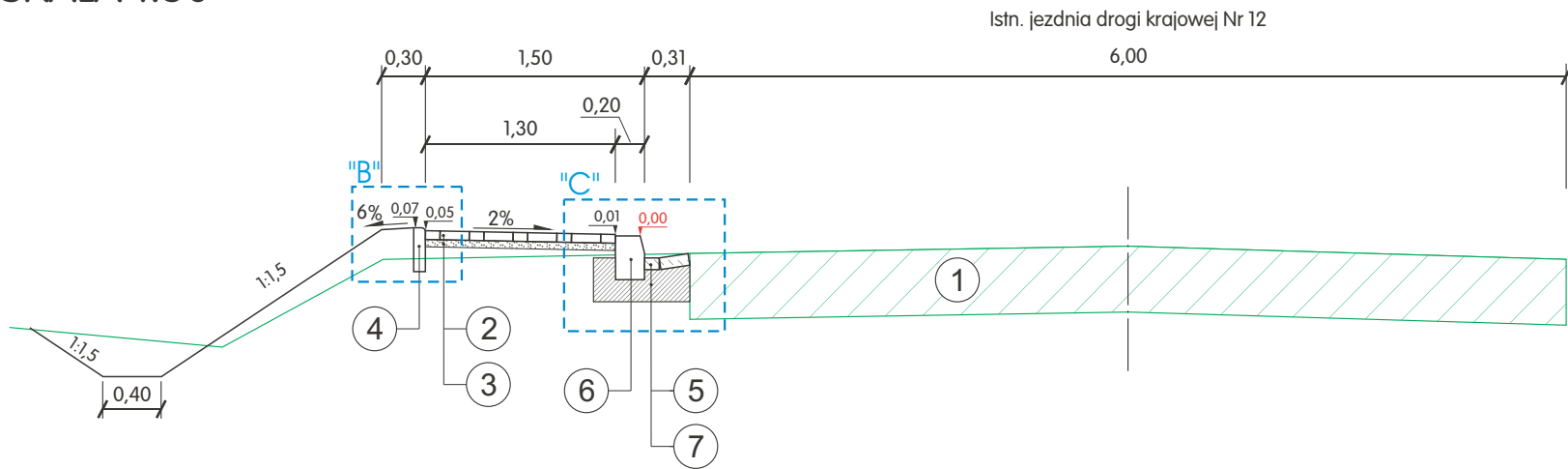
BIURO USŁUG PROJEKTOWYCH I NADZORU "VIABIT"			
PROJEKT WYKONAWCZY			
BUDOWA CHODNIKA W CIĄGU DRogi KRAJOWEJ NR 12 w m. SIENIAWA ŻARSKA			
od km 31+349 do km 32+016			
Obiekt	Chodnik w ciągu drogi krajowej Nr 12 w m. Sieniawa Żarska		
Adres obiektu	68-214 Sieniawa Żarska, powiat żarski, dz. nr 568		
PRZESZKROJE NORMALNE		Skala: 1 : 25	
Projektant:	mgr inż. Damian Lewandowski	upr. proj. nr 7131/55/P/2001 na podst. art. 12 ust.1 pkt.1,5,6; art. 13 ust.1	
Asystent projektanta:	tech. drog. Wojciech Chałupka	upr. wyk. nr 94/94/ZG na podst. §5.2, §7 oraz §13 ust.1 pkt.3 lit. b	
WOLSZTYN	SIERPIEŃ 2004	Nr rys:	3.3



**PRZEKRÓJ NORMALNY NR 1 - odcinek od km 31+349,00 do km 36+640,90**  
**SKALA 1:50**



**PRZEKRÓJ NORMALNY NR 2 - odcinek od km 31+661,00 do km 32+016,00**  
**SKALA 1:50**



**Legenda:**

- 1. Istniejąca jezdnia bitumiczna
- ELEMENTY PROJEKTOWANE:**
- 2. Chodnik z kostki brukowej betonowej o grubości 6 cm
- 3. Podsypka piaskowa - grub. 5 cm
- 4. Obrzeże betonowe o wymiarach 8x30 cm
- 5. Ćciek z kostki brukowej betonowej o grubości 8 cm
- 6. Krawężnik betonowy o wymiarach 20x30 cm
- 7. Ława z betonu B-15

BIURO USŁUG PROJEKTOWYCH I NADZORU "VIABIT"		
PROJEKT WYKONAWCZY		
BUDOWA CHODNIKA W CIĄGU DROGI KRAJOWEJ NR 12 w m. SIENIAWA ŻARSKA od km 31+349 do km 32+016		
Obiekt	Chodnik w ciągu drogi krajowej Nr 12 w m. Sieniawa Żarska	
Adres obiektu	68-214 Sieniawa Żarska, powiat żarski, dz. nr 568	
PRZEKROJE NORMALNE		Skala: 1 : 50
Projektant:	mgr inż. Damian Lewandowski	upr. proj. nr 7131/55/P/2001 na podst. art. 12 ust.1 pkt 1,5,6; art. 13 ust.1
Asystent projektanta:	tech. drog. Wojciech Chałupka	upr. wyk. nr 94/94/ZG na podst. §5-2; §7 oraz §13 ust.1 pkt. 3 lit. b
WOLSZTYN	SIERPIEŃ 2004	Nr rys: 3.1