











WYKONAWCA		KONSORCJUM: POLIMEX-MOSTOSTAL S.A., DOPRASTAW S.A., MOSTMAR S.A., MSF ENGINHARIA S.A., MSF POLSKA SP. Z O.O.      IDM   Group ENGINHARIA POLSKA						
JEDNOSTKA PROJEKTOWA		Lider:  WBP Zabrze sp. z o.o. ul. Pawlicka 25 41-800 Zabrze  BIURO PROJEKTOWO-BADAWCZE DRÓG I MOSTÓW Transprojekt-Warszawa Sp. z o.o. UL. KONCZYŃSKA 11, 03-612 WARSZAWA						
INWESTOR		Generalna Dyrekcja Dróg Krajowych i Autostrad w Warszawie ul. Żelazna 58, 00-848 Warszawa						
TYTUŁ OPRAWOWANIA		Projekt autostrady A-1 Stryków - węzeł "Tuszyń" na odcinku od km 295+850 (od węzła "Stryków I" bez węzła) do km 335+937,65						
ADRES OBIEKTU		województwo: łódzkie, powiaty: zgierski, łódzki wschodni, gminy: Stryków, Nowosolna, miasto Łódź, Andrespol, Brójce, Rzgów, Tuszyń						
ODCINEK		ODCINEK I - od km 295+850 (od węzła "Stryków I" bez węzła) do km 310+000						
FAZA PROJEKTU		PROJEKT BUDOWLANY Projekt Zagospodarowania Terenu			BRANŻA		WIELOBRANŻOWY	
TYTUŁ RYSUNKU		Tom I/2 - Projekt Zagospodarowania Terenu Plan orientacyjny						
PROJEKTANT		IMIĘ I NAZWISKO	NR UPRAWNIENI	SPECJALNOŚĆ	PODPIS	ZESPÓŁ	SKALA	DATA
PROJEKTANT		mgr inż. Tomasz Stefański	MAZ/0260/POOD/06	DROGI		ZD	1:25000	09.2011
PROJEKTANT		inż. Tomasz Gaćkowski	MAZ/0349/POOD/07	DROGI		NR RYSUNKU	Ze-3994/O-I/PB/A.01	
SPRAWDZAJĄCY		inż. Zenon Woźnica	KBU-1a/2126/54/06	DROGI				
Wszelkie prawa zastrzeżone. Żadna część tego rysunku nie może być kopowana w żadnej formie ani żadnymi metodami ręcznymi, mechanicznymi i elektronicznymi łącznie z wykorzystaniem systemów przetwarzania i odzwierciedlania informacji bez pisemnej zgody Transprojekt-Warszawa Sp. z o.o.								