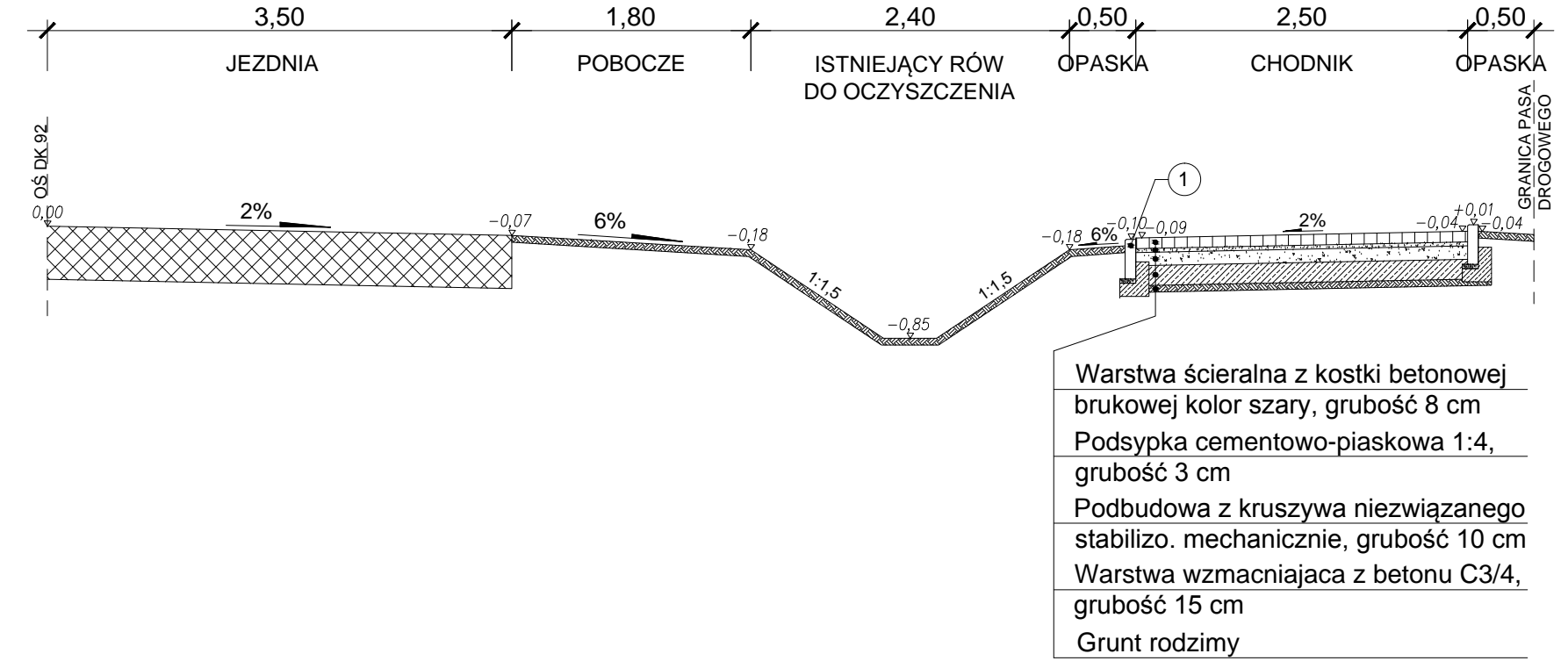
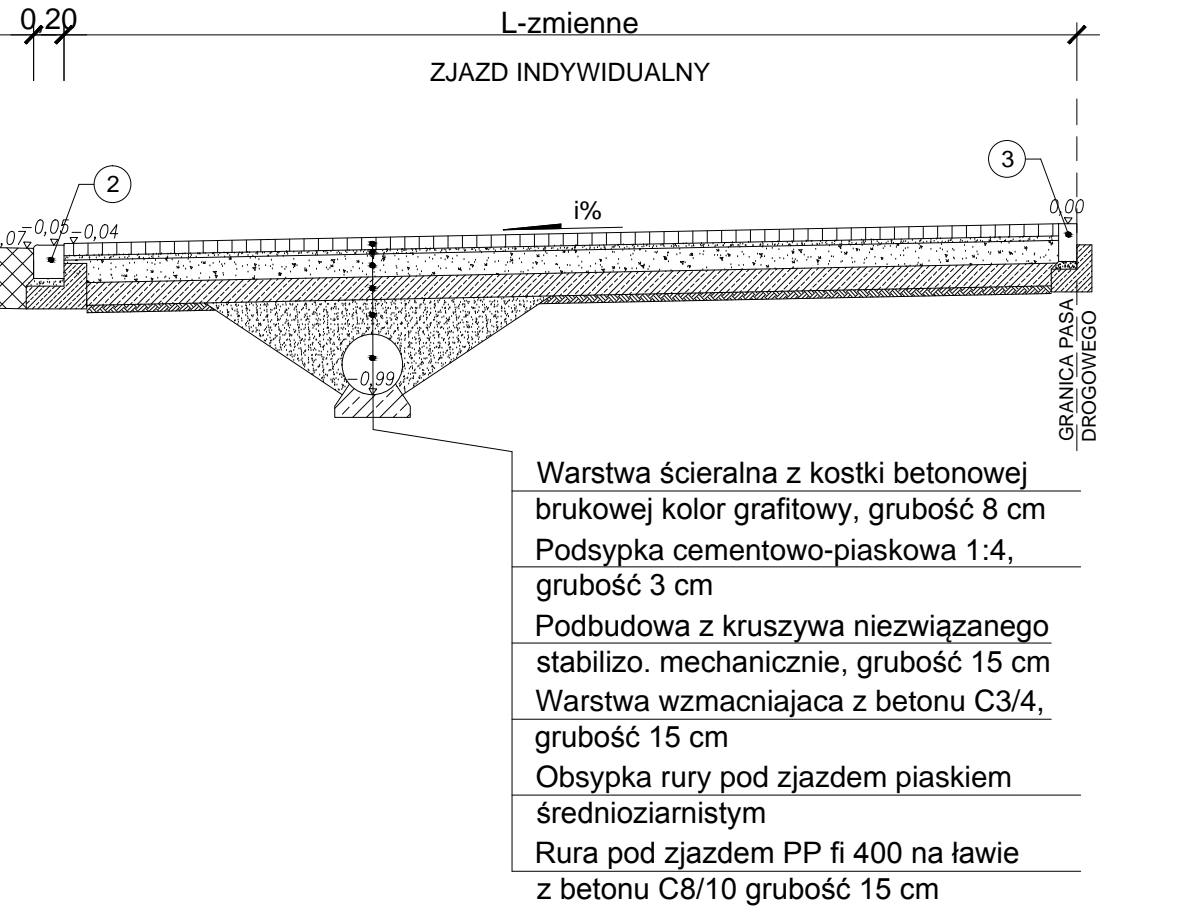


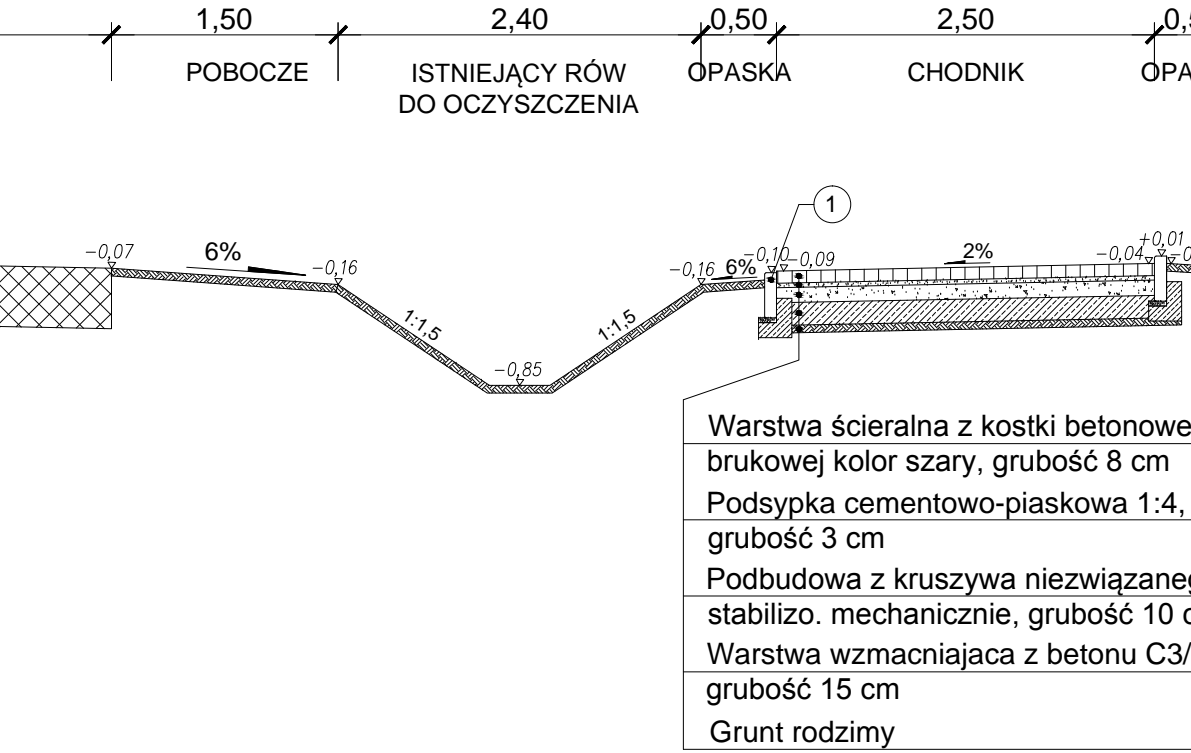
PRZEKRÓJ NORMALNY w km 25+069,55



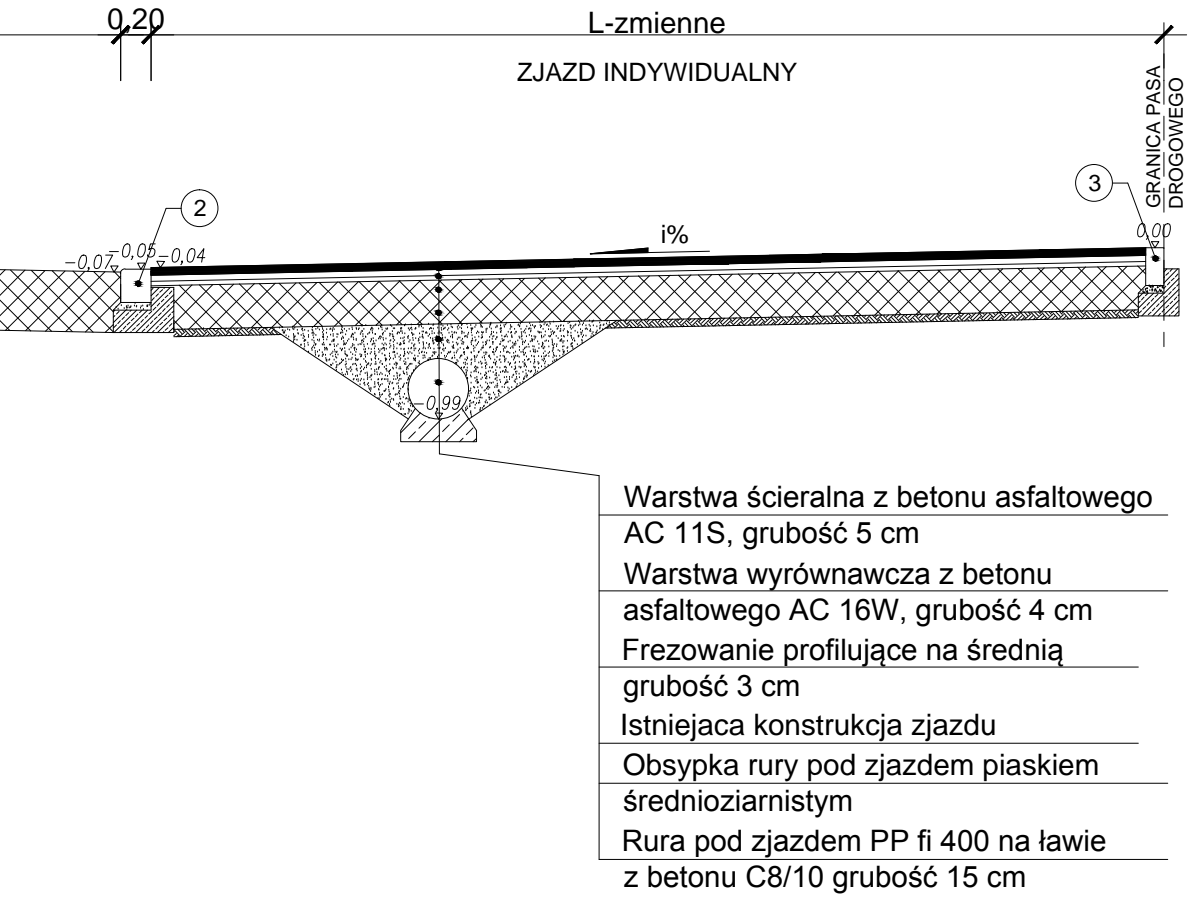
PRZEKRÓJ NORMALNY w km 25+111,55



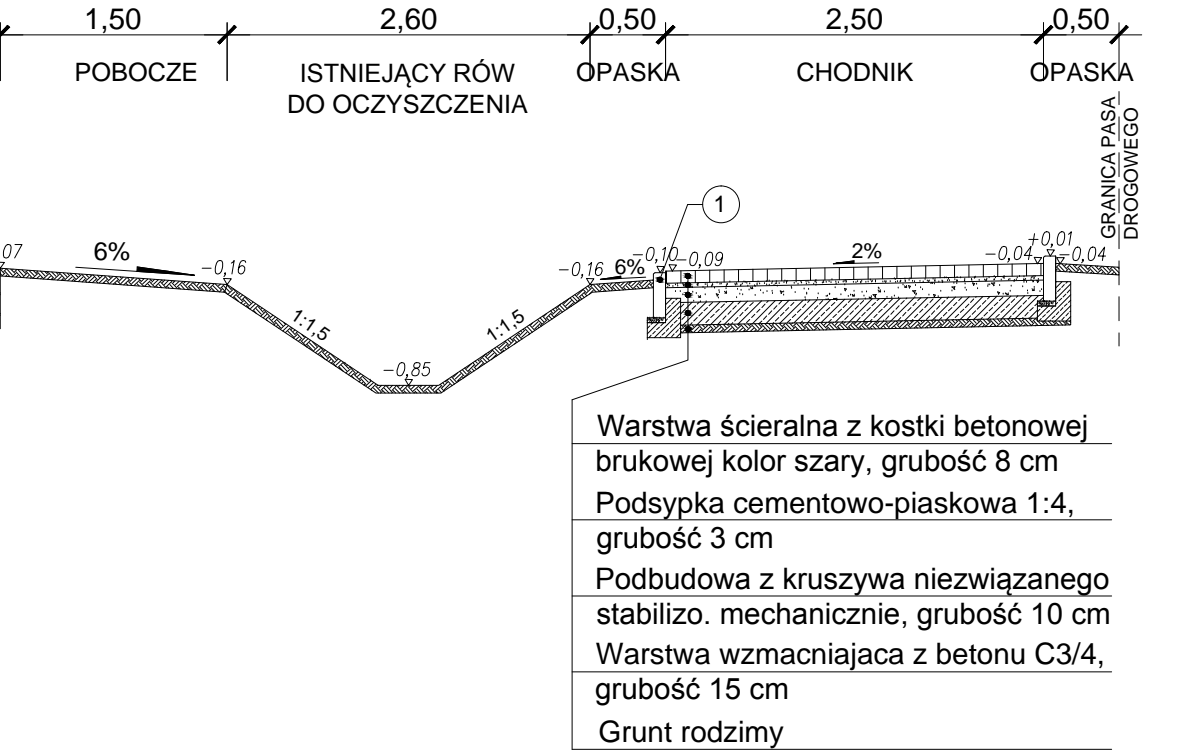
PRZEKRÓJ NORMALNY w km 25+143,31



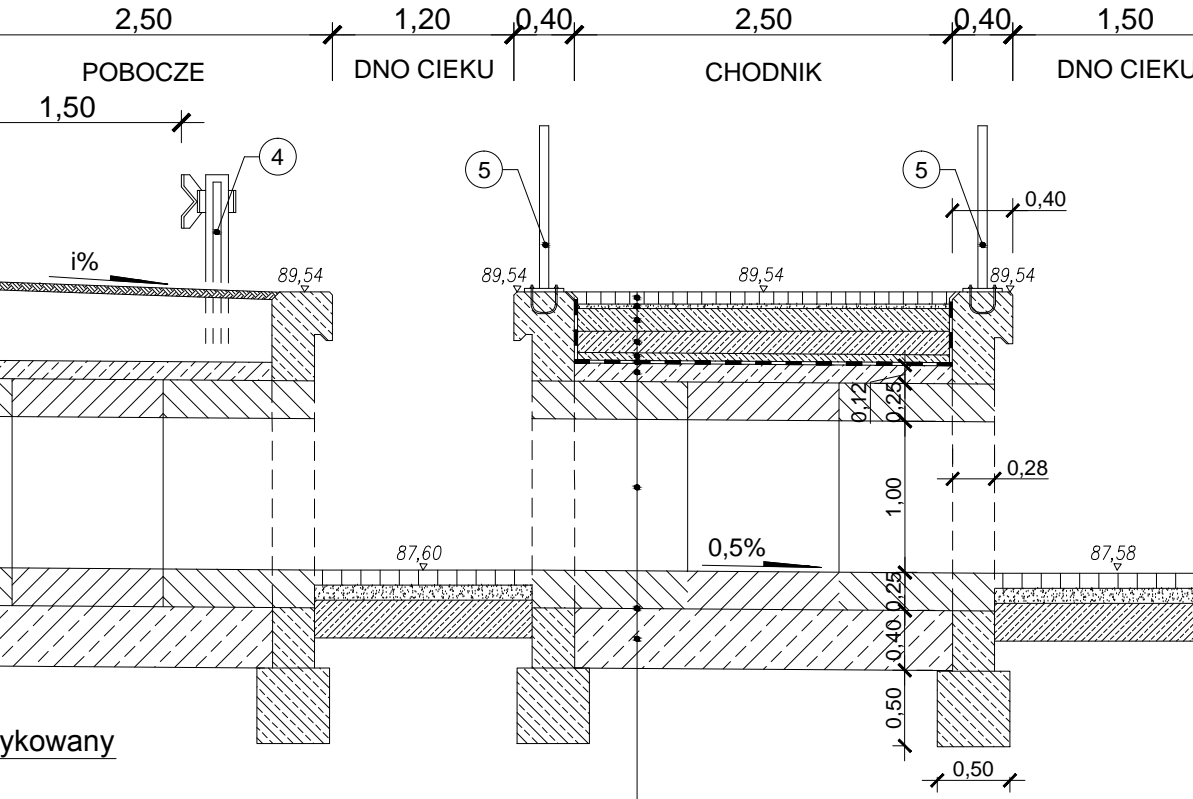
PRZEKRÓJ NORMALNY w km 25+178,20



PRZEKRÓJ NORMALNY w km 25+194,07

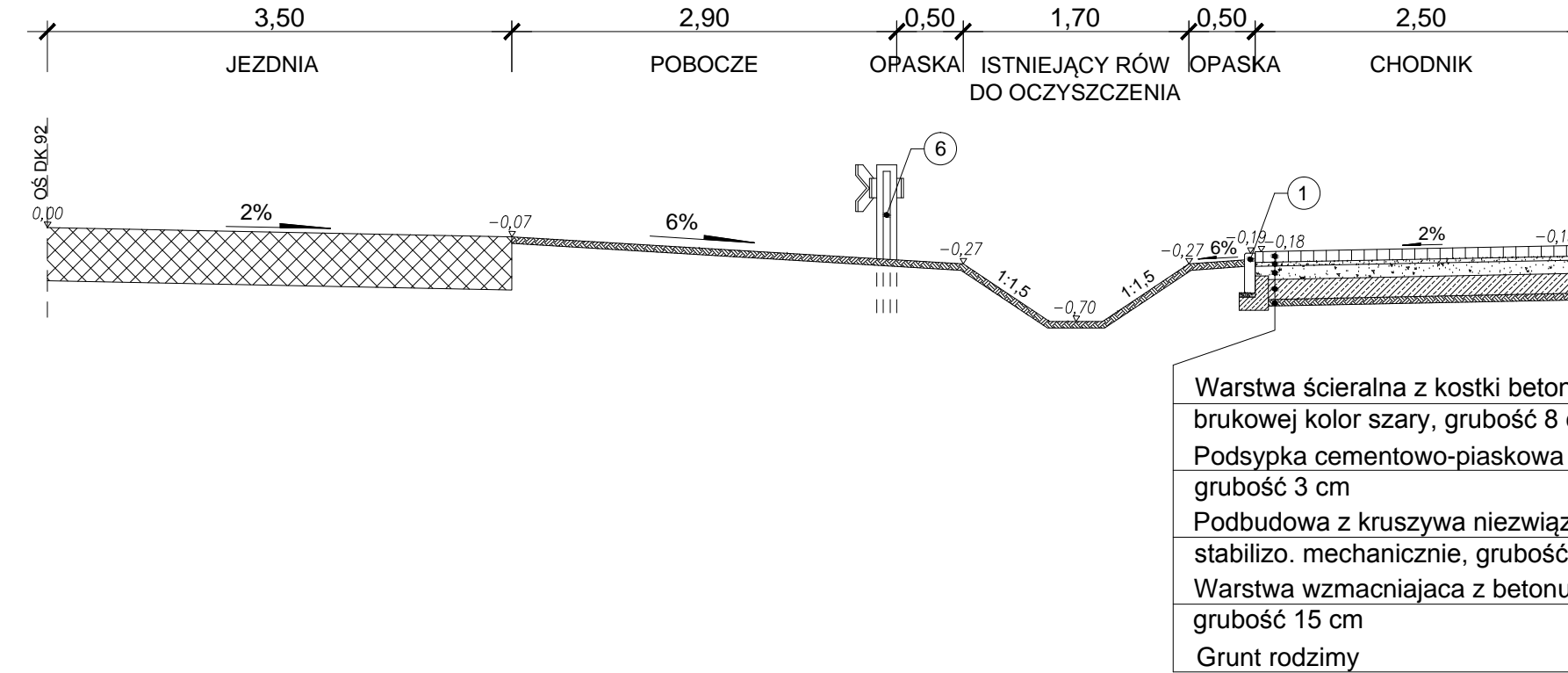


PRZEKRÓJ NORMALNY w km 25+641,00

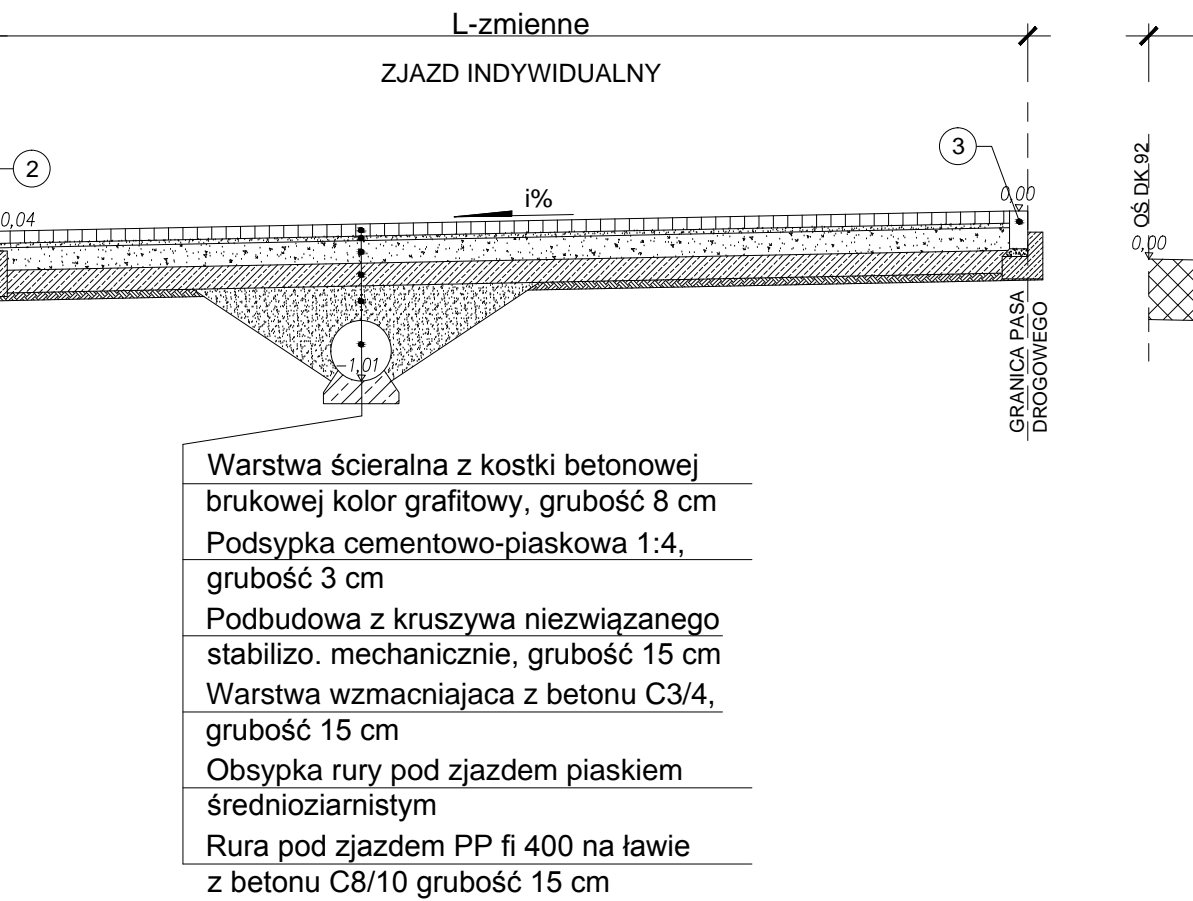


- Obrzeże betonowy 8x30x100 na podsyрке cem-piask. 1:4 oraz ławie betonowej z oporem z bet. C12/15
- Krawężnik najazdowy 20x30x100 na ławie betonowej z oporem z betonu C 12/15
- Opornik betonowy 12x25x100 na podsyрке cem-piask. 1:4 oraz ławie betonowej z oporem z bet. C12/15
- Projektowana stalowa bariera ochronna H1W4
- Balustrada szczeblinkowa U-11a o wymiar 200x110 cm (wymiar całkowity 200x160 cm), kolor żółty
- Istniejąca stalowa bariera ochronna
- Korytko ściekowe 50x50x15 cm ułożone na podbudowie z betonu C 8/10, grubość 10 cm

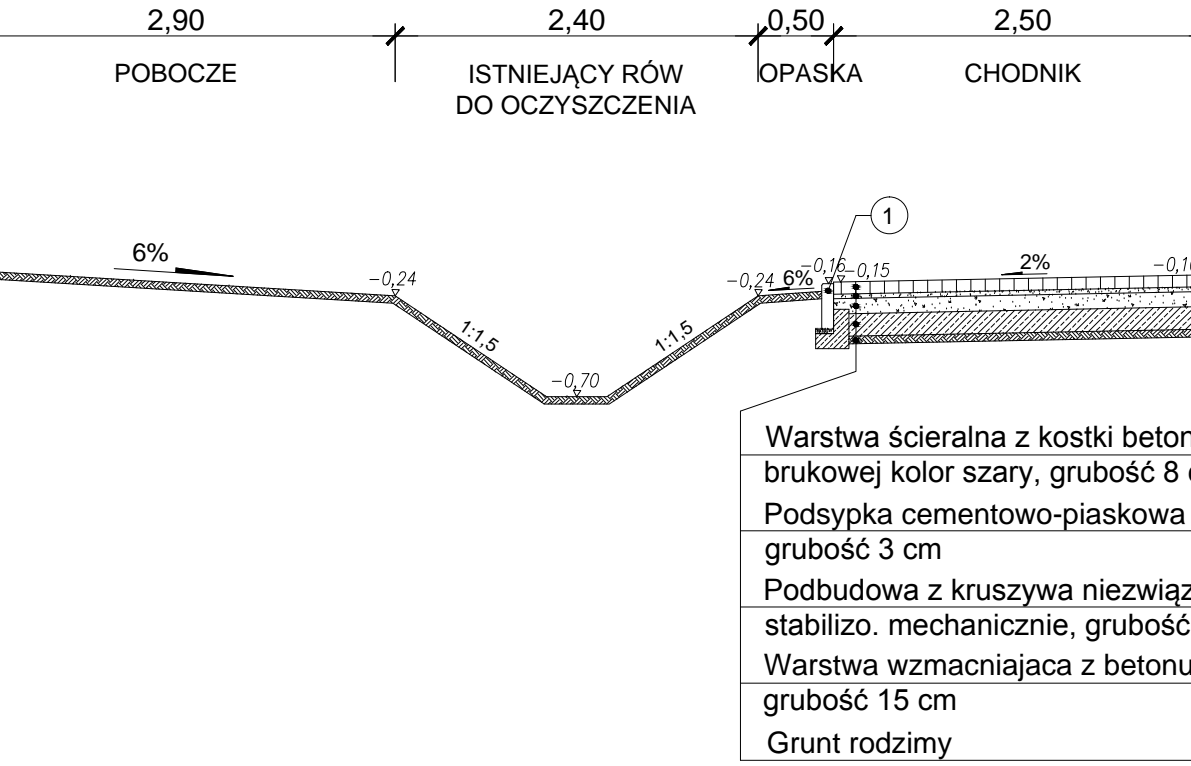
PRZEKRÓJ NORMALNY w km 25+296,31



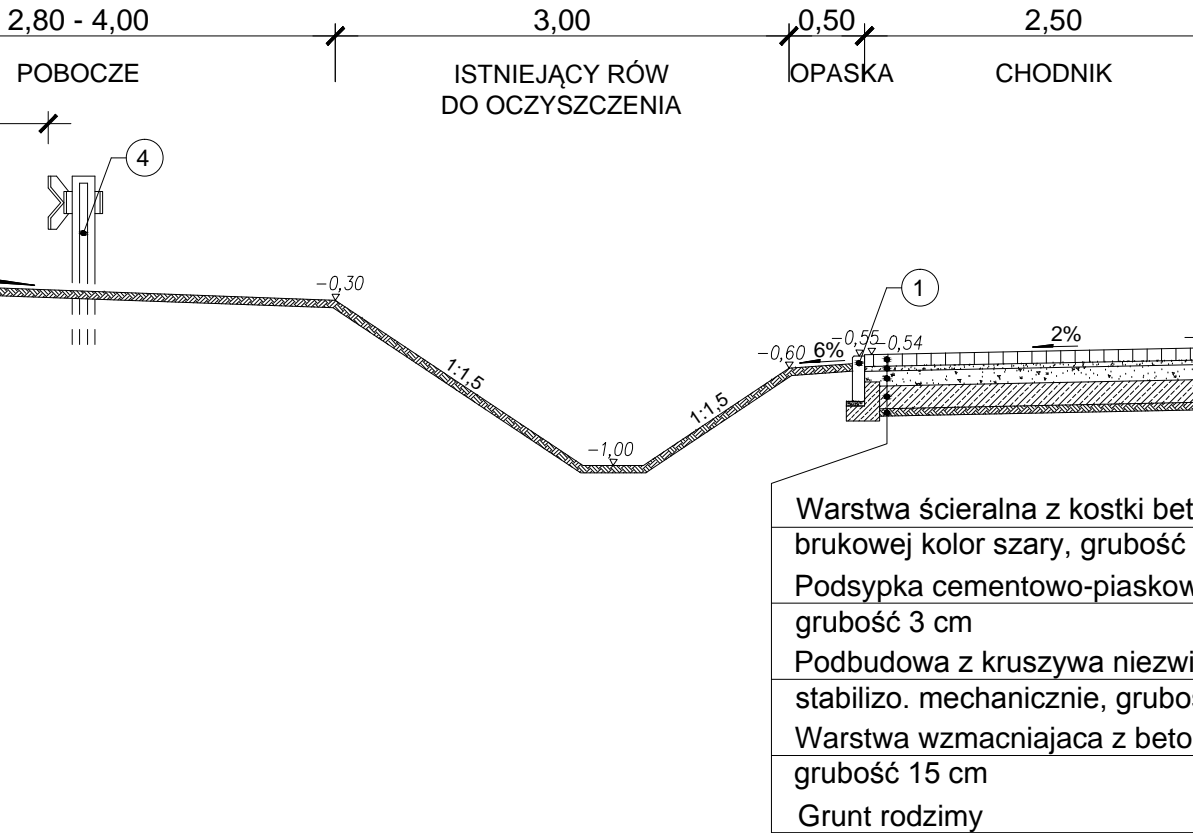
PRZEKRÓJ NORMALNY w km 25+403,37



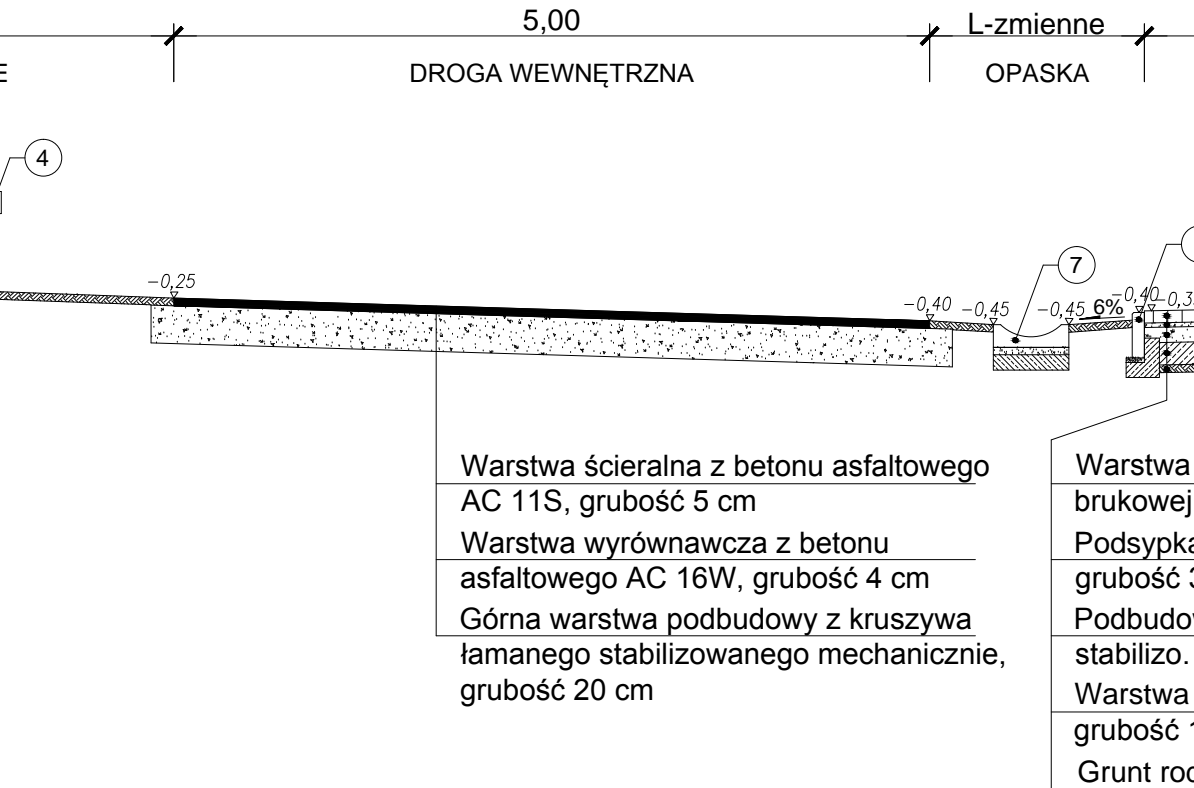
PRZEKRÓJ NORMALNY w km 25+460,91



PRZEKRÓJ NORMALNY w km 25+672,00



PRZEKRÓJ NORMALNY w km 25+700,00



JEDNOSTKA PROJEKTOWA			
 dar-tech BIURO PROJEKTOWY I REALIZACJI INWESTYCJI		ul. Szelińskiego 6/8 62 - 510 Korin e-mail: dar_tech@o2.pl	
INWESTOR	Generalna Dyrekcja Dróg Krajowych i Autostrad Oddział w Poznaniu		
TEMAT	PRZEBUDOWA DRÓGI KRAJOWEJ NR 92 W ZAKRESIE BUDOWY CHODNIKA NA ODCINKU SŁUPCA - KOWALEWO GÓRY		
STADIUM	Projekt budowlany		
BRANŻA	Drogowa		
TREŚĆ RYSUNKU	PRZEKROJE NORMALNE		
LOKALIZACJA	Działka nr 2244, 2238/11, 2237/2, obręb 0001 MIASTO SŁUPCA, Jednostka ewidencyjna 302301_1 SŁUPCA, Działka nr 71/2, obręb 0013 KOSZUTY, Jednostka ewidencyjna 302306_2 GMINA SŁUPCA ,		
	IMIE I NAZWISKO	UPRAWNIENIA	PODPIS
PROJEKTOWAŁ	mgr inż. Dariusz Chrapkowski	WK/P0391/PWOD/15 w specjalności inżynierii drogowej	
PROJEKTOWAŁ	mgr inż. Grzegorz Maciejewski	WK/P0088/POOD/13 w specjalności inżynierii drogowej	
PROJEKT NR	DATA	SKALA	NR RYSUNKU
PB/D/2018	05.2018	1 : 500	3.0