

MAPA Z PROJEKTEM PODZIAŁU NIERUCHOMOŚCI

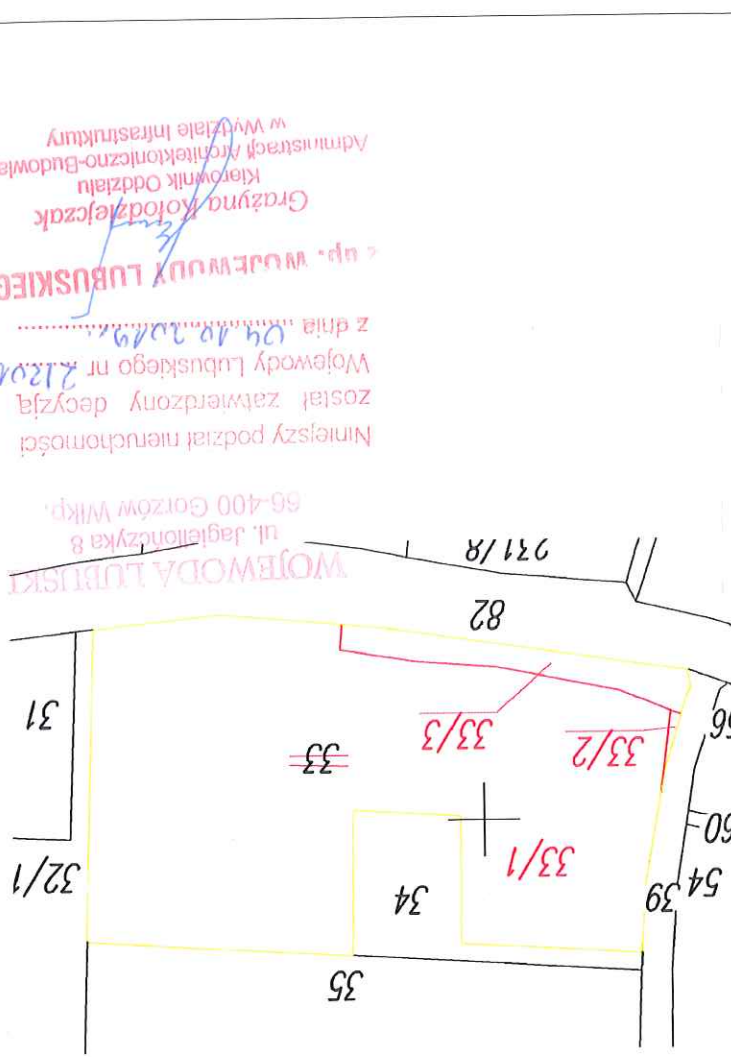
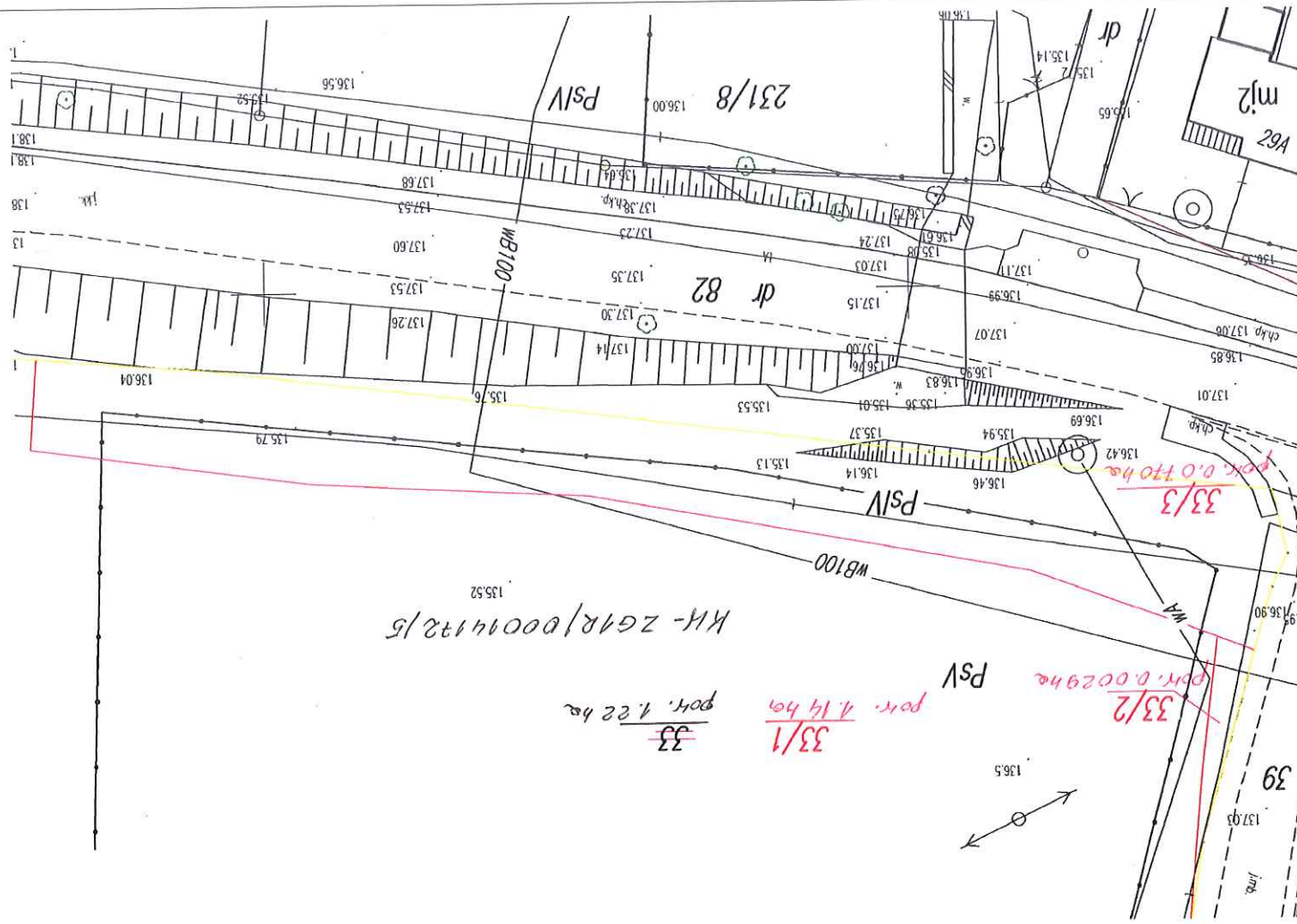
SKALA 1 : 500

Województwo: lubuskie	Arkusz mapy : 441.143.023, 071, 072
Powiat: żarski	
Jedn. ewid.: 081110_2, Żary-Gmina	
Obsz.: 0013, Marszów	
Działka : 33	
KW ZG1R/00014172/5	
GK.6640.1629.2017	
Właściciel: Władysław Rzepka (Franciszek, Jadwiga)	
Obsz. żona Ewa Rzepka	
(Bolesław, Julia)	
Granice nieruchomości objętej podziałem przyjęto według stanu istniejącego w ewidencji gruntów na podstawie operatów technicznych udostępnionych przez PODGiK w Żarach i oznaczono kolorem żółtym	

Mapa z projektem podziału nieruchomości opracowana została na podstawie ustawy z dnia 10 kwietnia 2003r. o szczególnych zasadach przygotowania i realizacji inwestycji w zakresie dróg publicznych (Dz. U. z 2017r. poz 1496 t.j.)

USŁUGI GEODEZYJNO - KARTOGRAFICZNE
GEOTECHNIK S.C.
ul. 22 Lipca 2, 67-120 Koźuchów
tel. 604 210 783, 68 355 25 04
NIP 9251951370, Regon 978065686
Mapę z projektem podziału opracował : *kr 07.2018*

GEODETA UPRAWNIONY
Jacek Wysocki
UPR. NR 12238



Rysunek poboczny skala 1 : 2 000

GK.6640.1629.2017
KW ZG1R/00014172/5

WYKAZ ZMIAN GRUNTOWYCH

Jednostka ewidencyjna: 081110_2, Żary - Gmina
Obsz. ewidencyjny: 0013, Marszów

Lp	Stan dotychczasowy										Stan nowy																																																																																																																																																																																																																																																																																																																																																																																																																																																																																																																																																																																																																																																																																																																																																																																																																																																																																																																																																																																																																																																																																																																																																																																																																																																																																																																																																																																																																																																																																																																																																																																																						
	ID działki ewidencyjnej		Pole powierzchni działki ewidencyjnej w ha		Rodzaj użytku i klasa		Pole powierzchni użytków w ha		Numer działki ewidencyjnej		Pole powierzchni działki ewidencyjnej w ha		Blizsze określenie położenia		Rodzaj użytku i klasa		Pole powierzchni użytków w ha		Uwagi																																																																																																																																																																																																																																																																																																																																																																																																																																																																																																																																																																																																																																																																																																																																																																																																																																																																																																																																																																																																																																																																																																																																																																																																																																																																																																																																																																																																																																																																																																																																																																																														
1	081110_2.0013.33	1,22	N	Ps	Ps	Ps	IV	VI	0,09	0,33	0,75	0,05	33/1	1,14	Marszów	Ps	Ps	Ps	IV	VI	0,09	0,28	0,72	0,05	Podział nieruchomości opracowany z dnia 10 kwietnia 2003r. o podstawie ustawy	została na oparciu z dnia 10 kwietnia 2003r. o podstawie ustawy	0,0006	0,0023	0,0471	0,0299	1,2199	XXXXXXX	XXXXXXX	realizacji inwestycji publicznych (Dz. U. z 2017r. poz. 1496 i.j.)																																																																																																																																																																																																																																																																																																																																																																																																																																																																																																																																																																																																																																																																																																																																																																																																																																																																																																																																																																																																																																																																																																																																																																																																																																																																																																																																																																																																																																																																																																																																																																															
													33/2	0,0029	Marszów	Ps	Ps	Ps	IV	VI	0,09	0,28	0,72	0,05	Podział nieruchomości opracowany z dnia 10 kwietnia 2003r. o podstawie ustawy	została na oparciu z dnia 10 kwietnia 2003r. o podstawie ustawy	0,0006	0,0023	0,0471	0,0299	1,2199	XXXXXXX	XXXXXXX	realizacji inwestycji publicznych (Dz. U. z 2017r. poz. 1496 i.j.)																																																																																																																																																																																																																																																																																																																																																																																																																																																																																																																																																																																																																																																																																																																																																																																																																																																																																																																																																																																																																																																																																																																																																																																																																																																																																																																																																																																																																																																																																																																																																																															
													33/3	0,0770	Marszów	Ps	Ps	Ps	IV	VI	0,09	0,28	0,72	0,05	Podział nieruchomości opracowany z dnia 10 kwietnia 2003r. o podstawie ustawy	została na oparciu z dnia 10 kwietnia 2003r. o podstawie ustawy	0,0006	0,0023	0,0471	0,0299	1,2199	XXXXXXX	XXXXXXX	realizacji inwestycji publicznych (Dz. U. z 2017r. poz. 1496 i.j.)																																																																																																																																																																																																																																																																																																																																																																																																																																																																																																																																																																																																																																																																																																																																																																																																																																																																																																																																																																																																																																																																																																																																																																																																																																																																																																																																																																																																																																																																																																																																																																															
																																																																																																																																																																																																																																																																																																																																																																																																																																																																																																																																																																																																																																																																																																																																																																																																																																																																																																																																																																																																																																																																																																																																																																																																																																																																																																																																																																																																																																																																																																																																																																																																																	</

MAPA Z PROJEKTEM PODZIAŁU NIERUCHOMOŚCI

SKALA 1 : 500

Województwo: lubuskie
Powiat: żarski
Jedn. ewid.: 081110_2, Żary-Gmina
Obręb: 0013, Marszów
Działka : 33
KW ZG1R/00014172/5
GK.6640.1629.2017

Arkusz mapy : 441.143.023, 071, 072

Właściciel: Władysław Rzepka
(Franciszek, Jadwiga)
oraz żona Ewa Rzepka
(Bolesław, Julia)

Granice nieruchomości objętej podziałem przyjęto według stanu istniejącego w ewidencji gruntów na podstawie operatów technicznych udostępnionych przez PODGiK w Żarach i oznaczono kolorem żółtym

Mapa z projektem podziału nieruchomości opracowana została na podstawie ustawy z dnia 10 kwietnia 2003r. o szczególnych zasadach przygotowania i realizacji inwestycji w zakresie dróg publicznych (Dz. U. z 2017.r poz 1496 t.j.)

USŁUGI GEODEZYJNO - KARTOGRAFICZNE
GEOTECHNIK s.c.
ul. 22 Lipca 2, 67-120 Kożuchów
tel. 604 210 783, 68 355 25 04
NIP 9251951370, Regon 978065686

Mapę z projektem podziału opracował : 12.07.2018

GEODETA UPRAWNIONY

Jacek Wysocki
UPR NR 12238

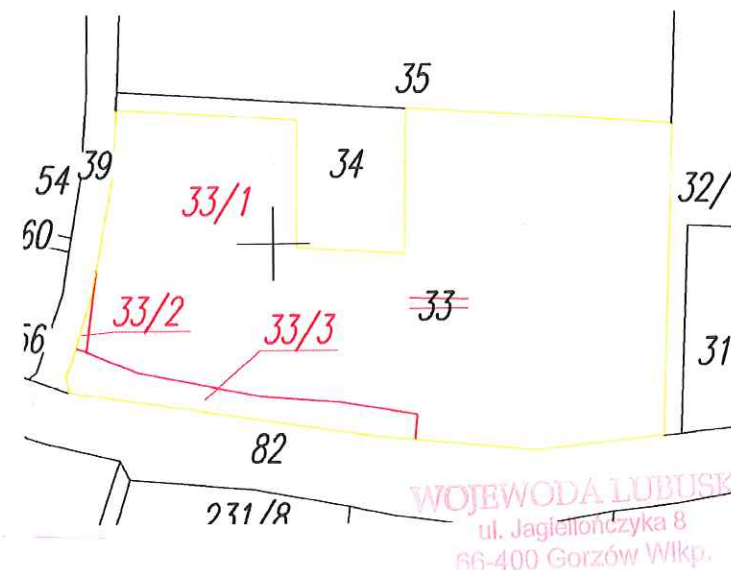
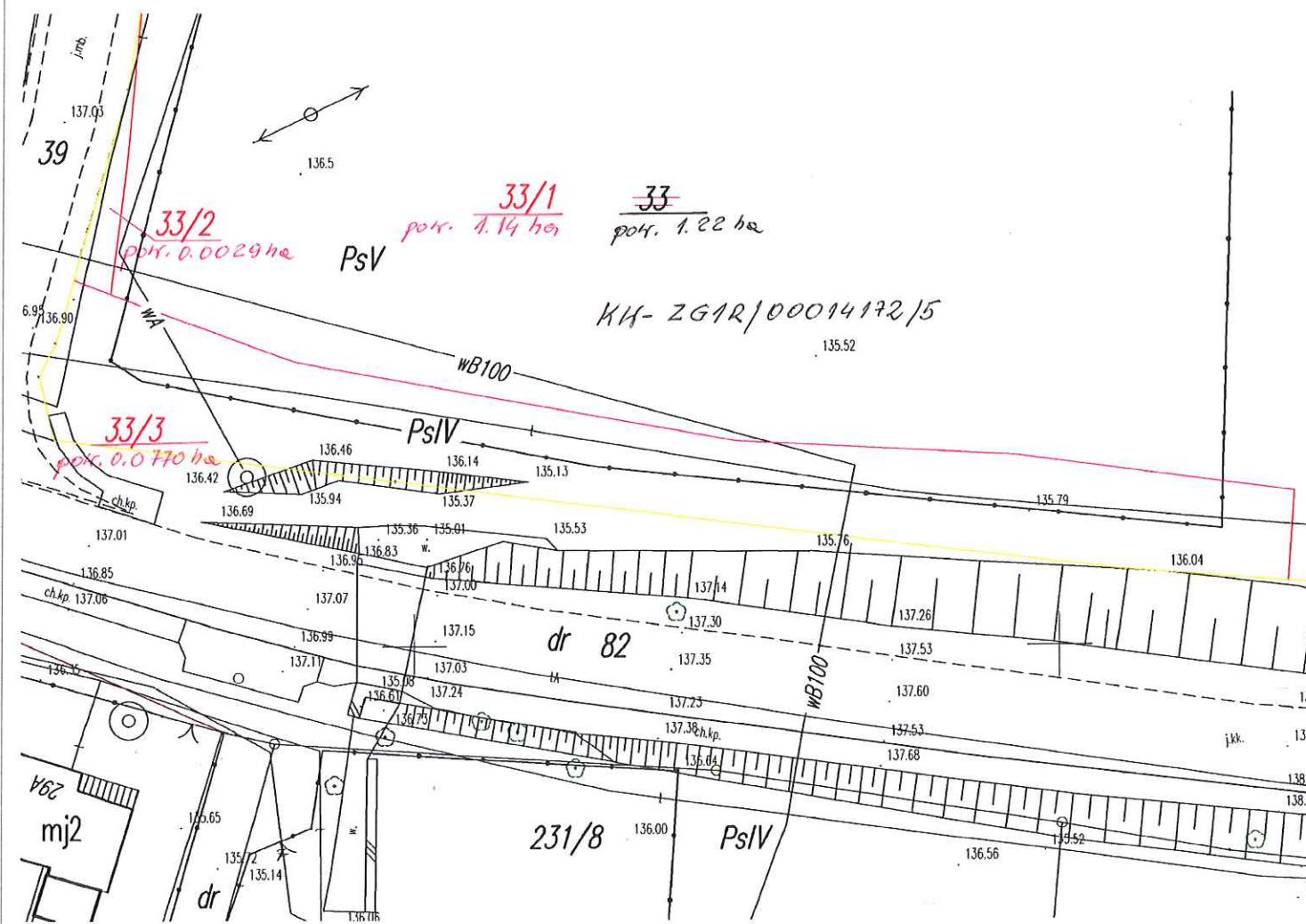
WYKAZ ZMIAN GRUNTOWYCH

GK.6640.1629.2017
KW ZG1R/00014172/5

Jednostka ewidencyjna: 081110_2, Żary - Gmina
Obręb ewidencyjny: 0013, Marszów

Lp	Stan dotychczasowy					Stan nowy								Uwagi
	ID działki ewidencyjnej.	Pole powierzchni działki ewidencyjnej w ha	Rodzaj użytku i klasa			Pole powierzchni użytków w działce w ha	Numer działki ewiden- cyjnej	Pole powierzchni działki ewidencyjnej w ha	Bliższe określenie położeńia	Rodzaj użytku i klasa			Pole powierzchni użytków w działce w ha	
			OFU	OZU	OZK					OFU	OZU	OZK		
1	081110_2.0013.33	1,22		N Ps Ps Ps	IV V VI	0,05 0,33 0,75 0,09	33/1	1,14	Marszów		N Ps Ps Ps	IV V VI	0,05 0,28 0,72 0,09	Podział nieruchomości opracowany została na podstawie ustawy z dnia 10 kwietnia 2003r. o szczególnych zasadach przygotowania i realizacji inwestycji w zakresie dróg publicznych (Dz. U. z 2017.r poz 1496 t.j.)
							33/2	0,0029	Marszów		Ps Ps	IV V	0,0006 0,0023	
							33/3	0,0770	Marszów		Ps Ps	IV V	0,0471 0,0299	
Razem stan dotychczasowy		1,22	XXXXXXXXXXX			1,22	Razem stan nowy	1,2199		XXXXXXXXXXX			1,2199	
Dane uzupełniające		Właściciel: Władysław Rzepka (Franciszek, Jadwiga) oraz żona Ewa Rzepka (Bolesław , Julia)												

Rysunek poboczny skala 1: 2 000



Niniejszy podział nieruchomości został zatwierdzony decyzją Wojewody Lubuskiego nr 212019 z dnia 04.10.2019.

z up. WOJEWODY LUBUSKIEGO
Grażyna Kołodziejczak
Kierownik Oddziału
Administracji Architektoniczno-Budowlanej
w Wydziale Infrastruktury



Poświadczam, że niniejszy dokument został opracowany w wyniku prac geodezyjnych i kartograficznych, których rezultaty zawiera operat techniczny wpisany do ewidencji materiałów państwowego zasobu geodezyjnego i kartograficznego.

Organ prowadzący państwowy zasób geodezyjny i kartograficzny	STAROSTA ŻARSKI
Identyfikator ewidencyjny materiału zasobu-operatu technicznego	P. 0811. 0218. 1000
Data wpisania operatu technicznego do ewidencji materiałów zasobu	14. 08. 2018
linię, nazwisko i podpis osoby reprezentującej organ	z up. STAROSTY

Artur Kapela
Podinspektor w Wydziale
Geodezji i Katastru