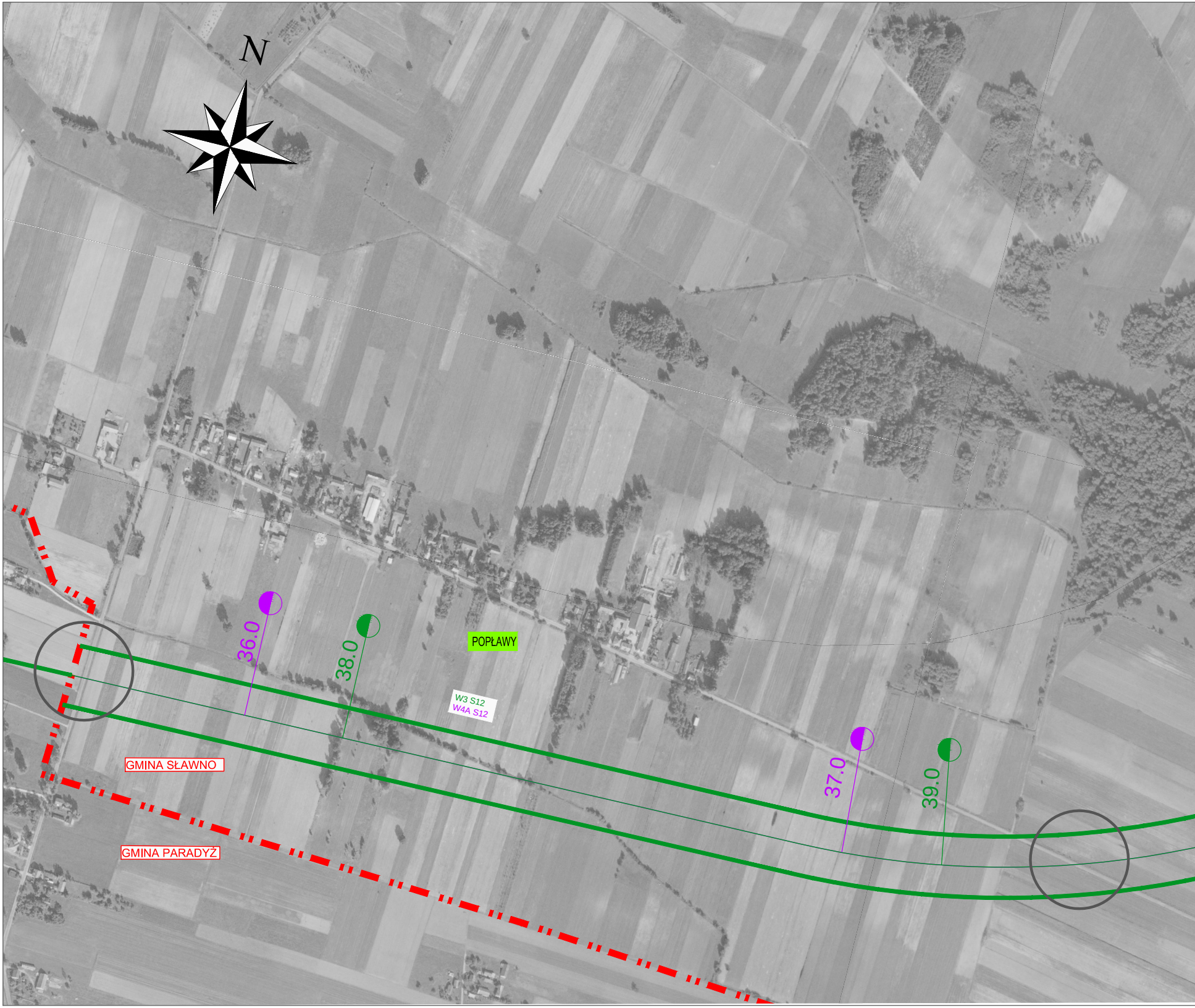
N
36.0
38.0
POPŁAWY
W3 S12
W4A S12
37.0
39.0
GMINA SŁAWNO
GMINA PARADYŻ

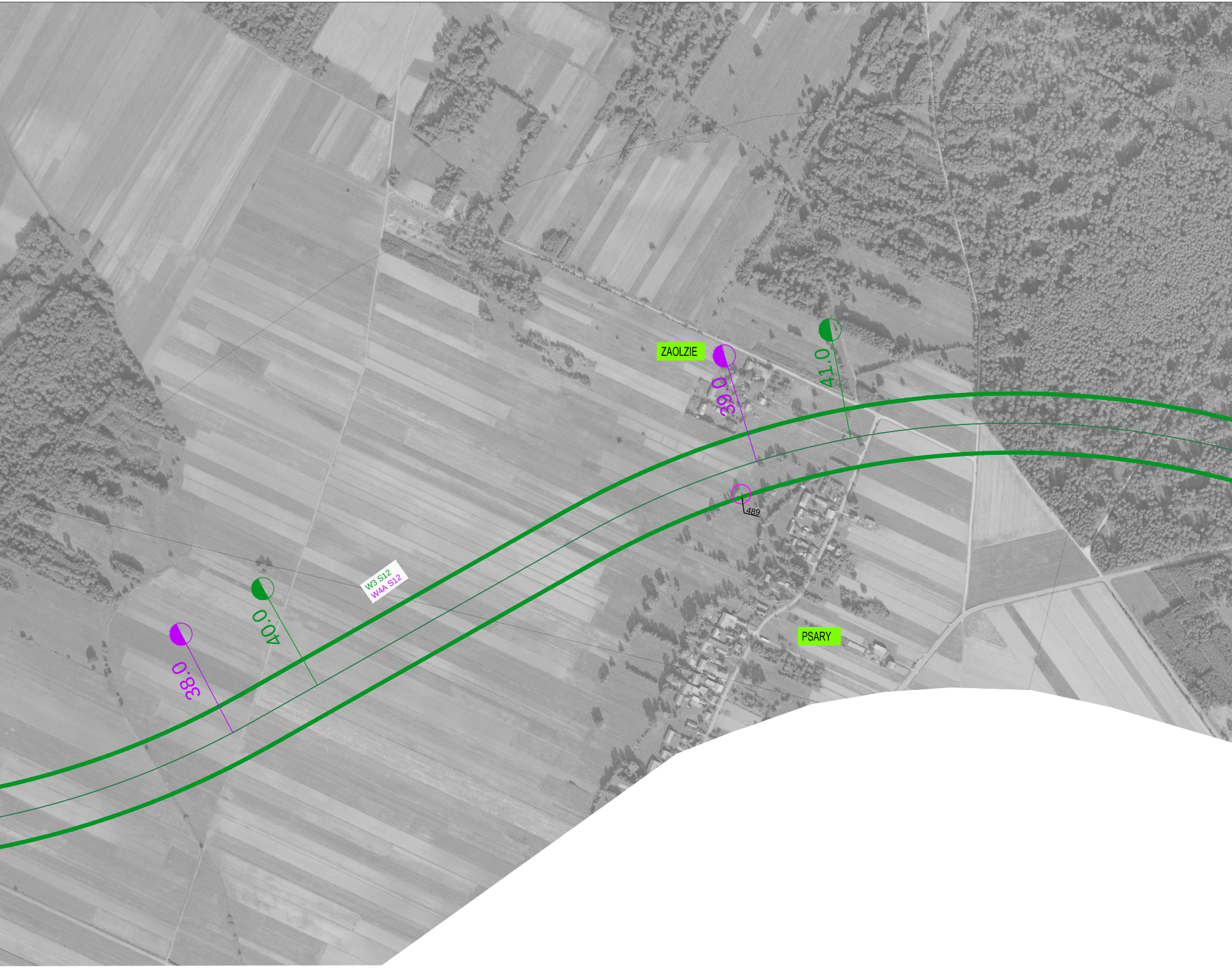
ZAOLZIE
41.0
39.0
489
W3 S12
W4A S12
40.0
38.0
PSARY

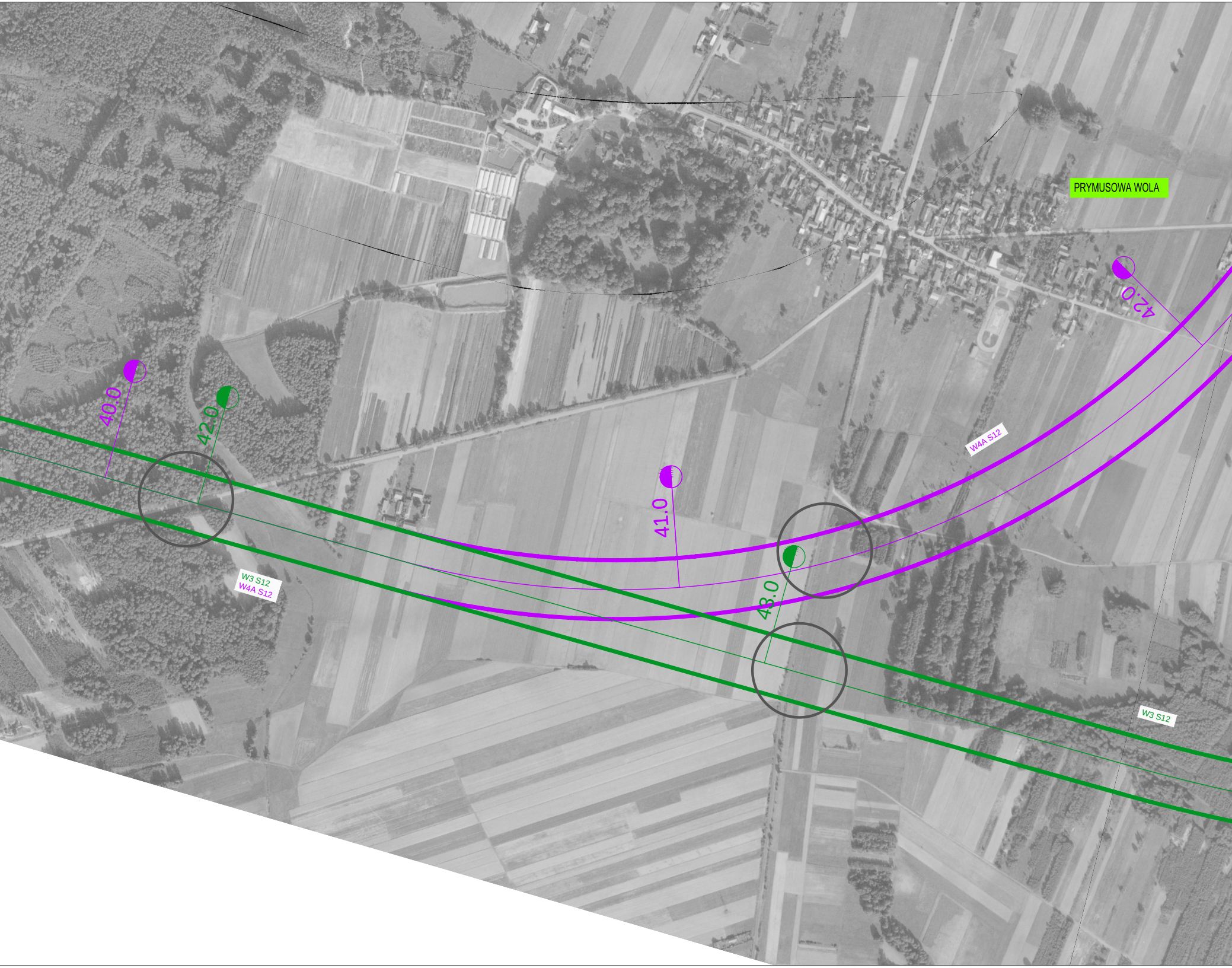
PRYMUSOWA WOLA
42.0
40.0
42.0
W4A S12
41.0
W3 S12
W4A S12
43.0
W3 S12

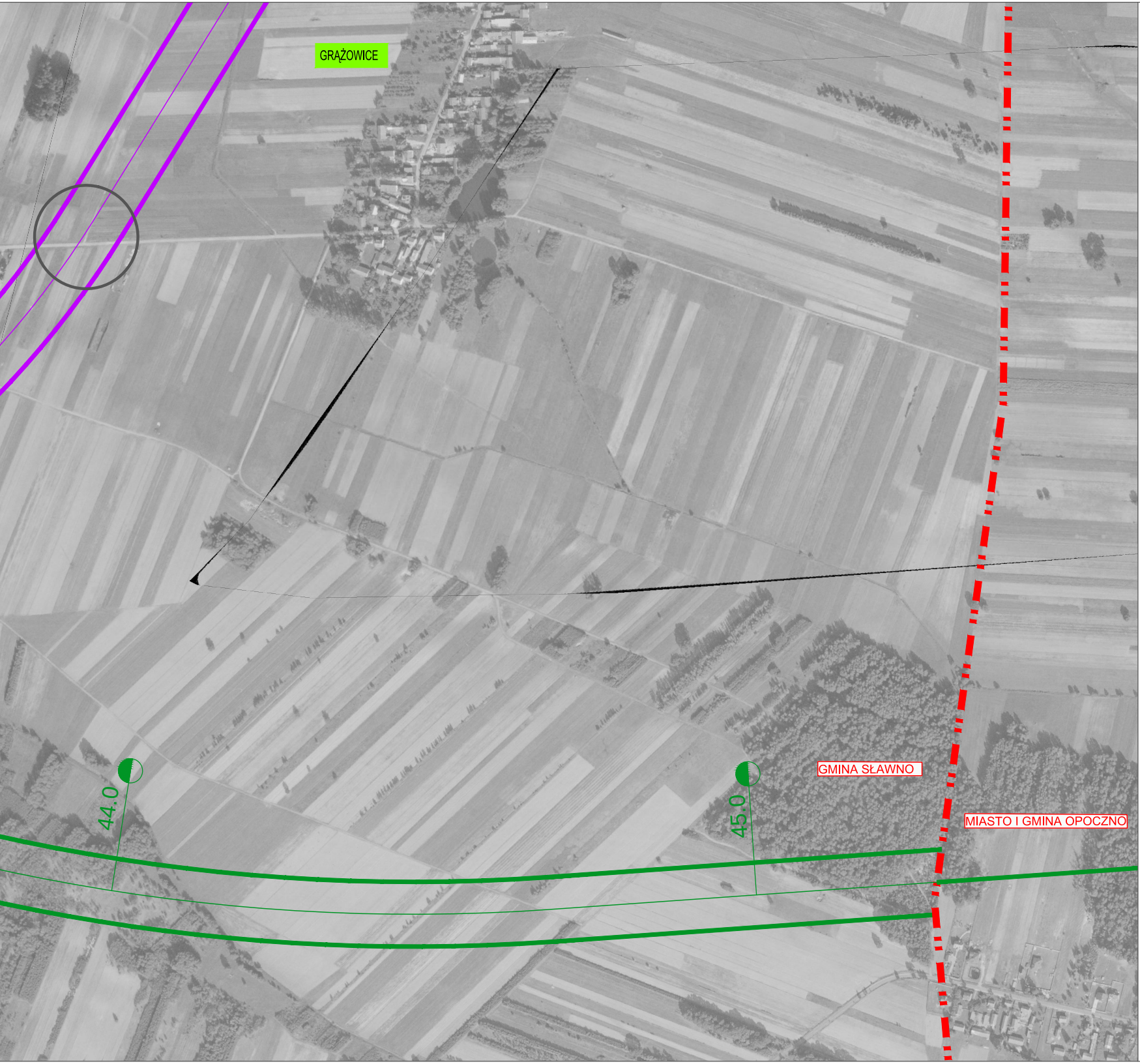
GRĄŻOWICE
44.0
45.0
GMINA SŁAWNO
MIASTO I GMINA OPOCZNO

LEGE

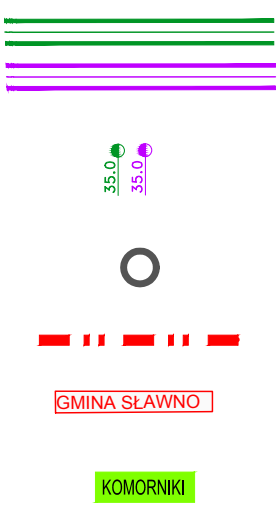
35.0
35.0
GMINA SŁAWNO
KOMORNIKI

ORIENTACJA:

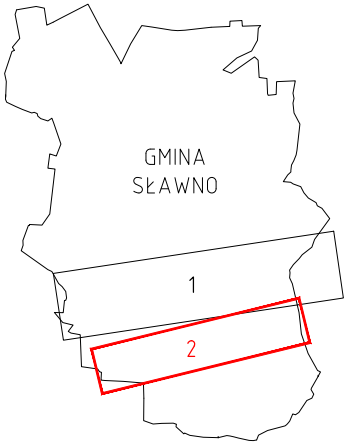
GMINA
SŁAWNO
1
2

NDA:

- korytarze drogi ekspresowej na terenie Gminy w kolorach przypisanych poszczególnym wariantom
- kilometraż przebiegu drogi w poszczególnych wariantach
- lokalizacja przejazdów drogowych
- granice gmin
- nazwy gmin
- nazwy miejscowości

*Adnotacje urzędowe:*

*Zamawiający:*

GDDKiA

Generalna Dyrekcja Dróg Krajowych i Autostrad
Oddział w Łodzi
90 - 056 Łódź, ul. Roosevelta 9

*Jednostka projektowa:*

ARCADIS
Infrastruktura · Woda · Środowisko · Budownictwo

ARCADIS Sp. z o.o.
02-670 Warszawa, ul. Puławska 182
tel: (0-22) 20 32 000, fax: (0-22) 20 32 001

*Stadium:*
**Studium Korytarzowe - Etap I**
**wstępne konsultacje społeczne**

*Zamierzenie budowlane:*
**Budowa drogi ekspresowej S12 i S74**

*Obiekt budowlany:*
**Droga ekspresowa S12 na odcinku Piotrków Trybunalski (A1) - Opoczno**
**Droga ekspresowa S74 na odcinku Sulejów (S12) - gr woj. łódzkiego i świętokrzyskiego**

*Nazwa opracowania:*
**CZĘŚĆ RYSUNKOWA**

*Branża:*
**Drogowa**

*Tytuł rysunku:*
**Plan sytuacyjny wariantowych przebiegów**
**korytarzy drogi S12**
**GMINA SŁAWNO**

| Stanowisko | Imię i nazwisko | Uprawnienia | Podpis |
|---|---|---|---|
| Główny Projektant | mgr inż. Mariusz Siuda | Konstrukcyjno-inżynieryjne w zakresie dróg i nawierzchni lotniskowych G-VIII-7342/42/94 | |
| Opracował | mgr inż. Katarzyna Krześniak | Uprawnienia budowlane w specjalności drogowej do projektowania MAZ/0097/POOD/09 | |
| | mgr inż. Artur Talarowski | | |
| | Konrad Gutowski | | |

| *Nr archiwalny:* | *Data opracowania:* | *Skala:* | *Nr rysunku:* | *Nr arkusza:* |
|---|---|---|---|---|
| PL0110.000240 | 02.2011 r. | 1:5000 | 3 | 2/2 |