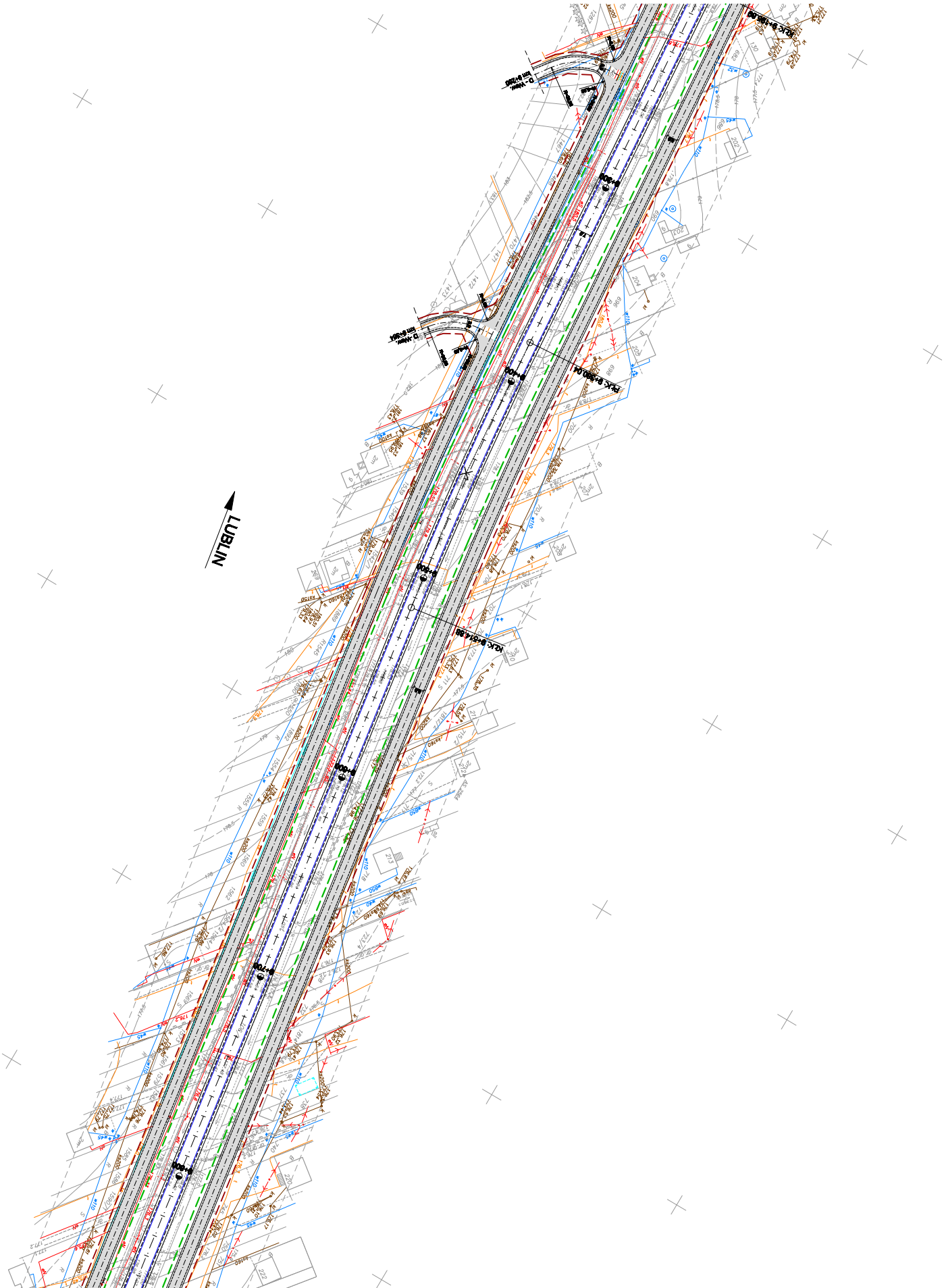
LUBLIN
KŁK: 9+186,88
D - Wew. km 9+260
9+300
D - Wew. km 9+364
PŁK: 9+380,04
9+400
9+500
KŁK: 9+514,88
9+600
9+700
9+800

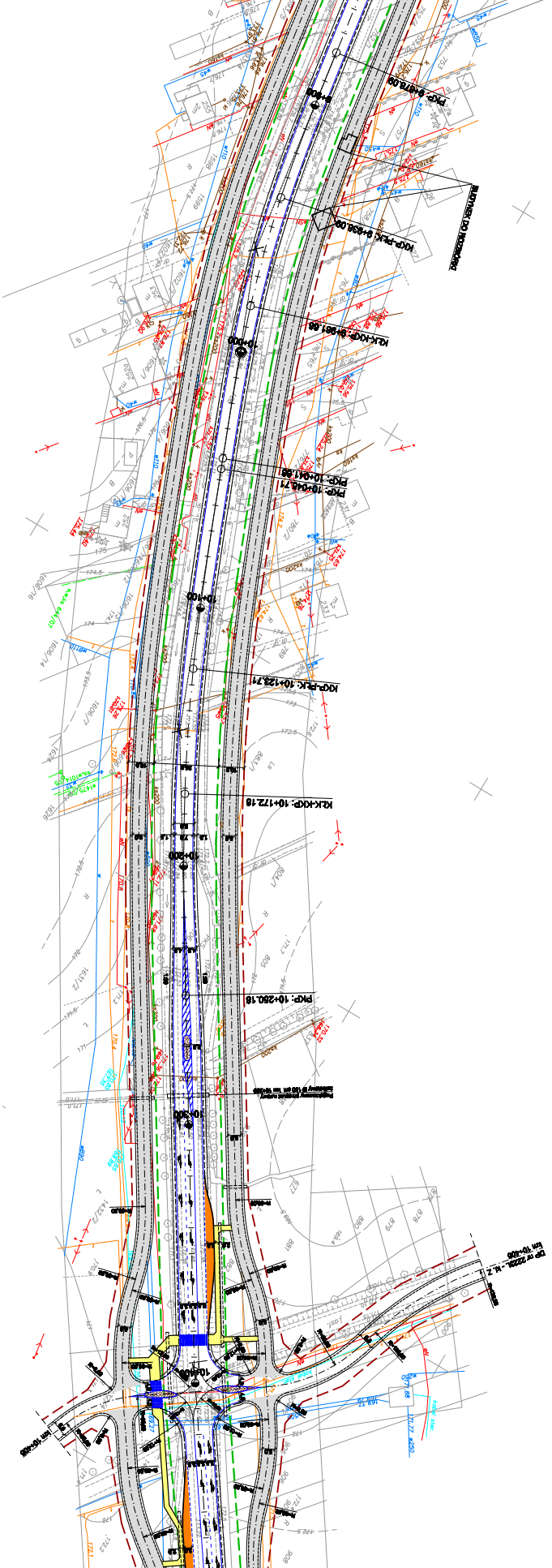
PKP: 9+878.09
9+900
BUDYNEK DO ROZBIÓRKI
KKP-PŁK: 9+938.09
KŁK-KKP: 9+981.86
10+000
PKP: 10+041.86
PKP: 10+045.71
10+100
KKP-PŁK: 10+123.71
KŁK-KKP: 10+172.18
10+200
PKP: 10+250.18
10+300
10+400

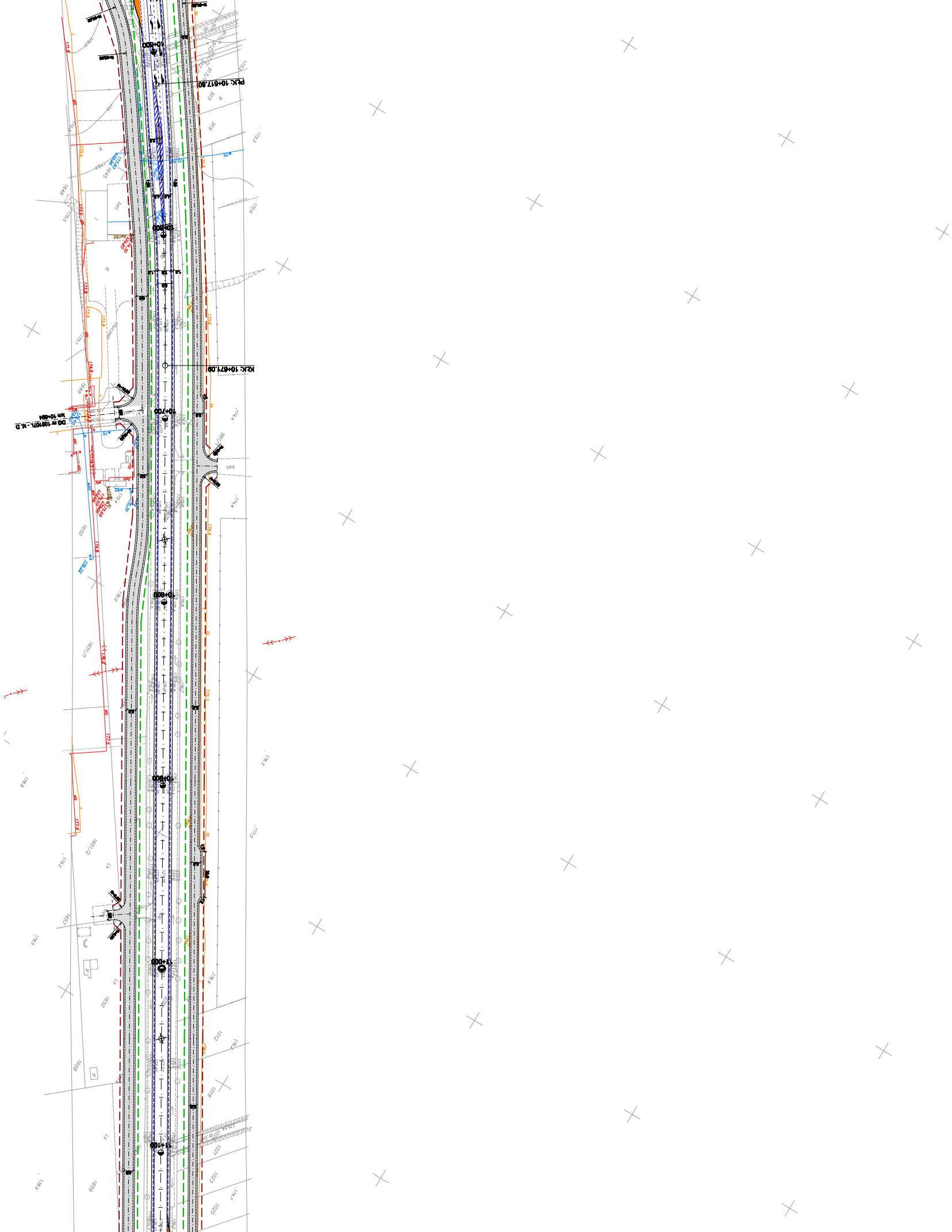
10+500
P.Ł.K. 10+517.80
10+600
K.Ł.K. 10+671.09
10+700
km 10+694
DG nr 108107L - ul. D
10+800
10+900
11+000
11+100

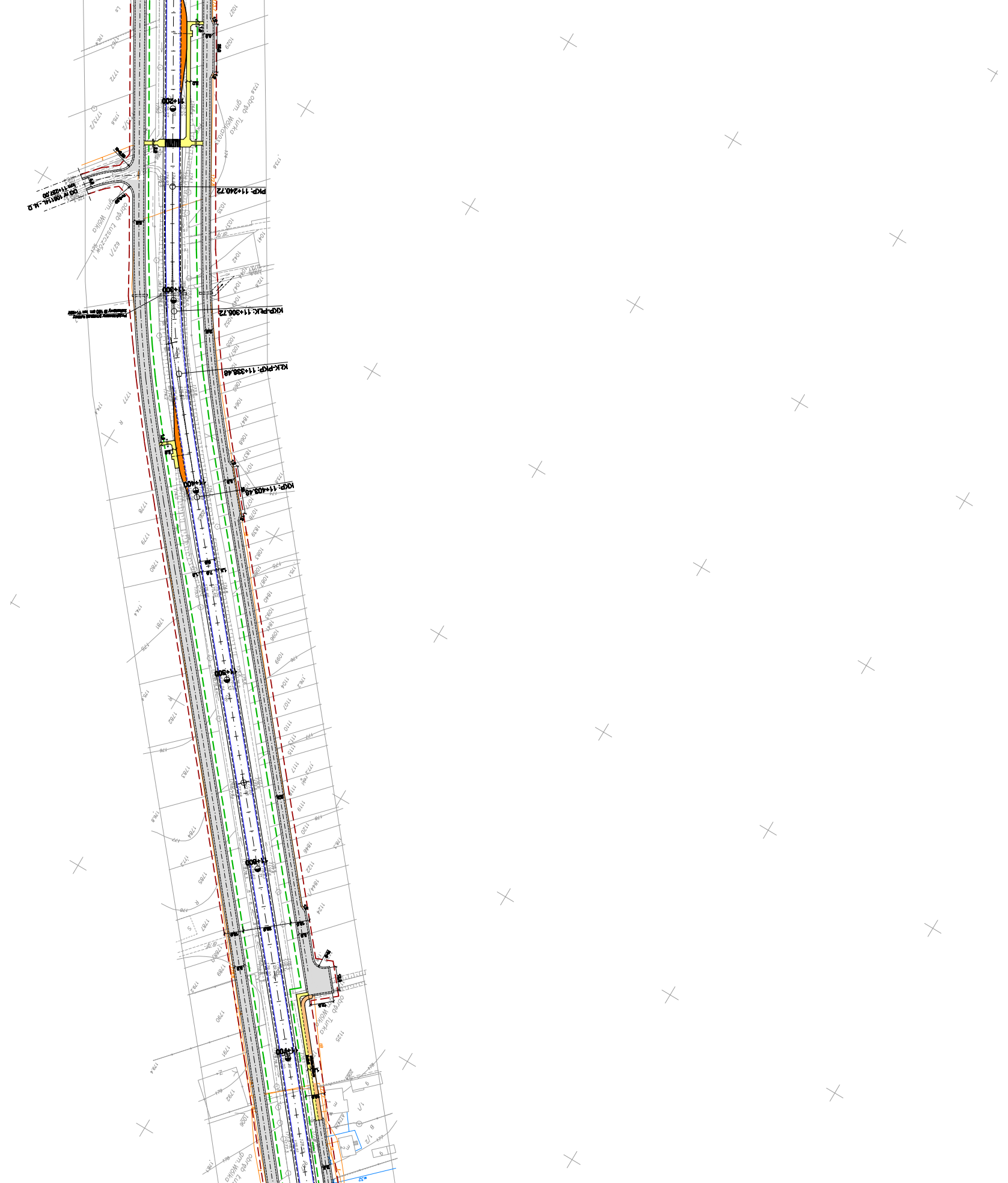
11+200
PKP: 11+240.72
DG nr 108114L - kl. D
km 11+257,00
obręb Turka gm. Wólka
obręb Łuszczów I gm. Wólka
11+300
KKP-PŁK: 11+306.72
KŁK-PKP: 11+338.48
11+400
KKP: 11+403.46
11+500
11+600
11+700
obręb Turka gm. Wólka
obręb Łuszczów I gm. Wólka

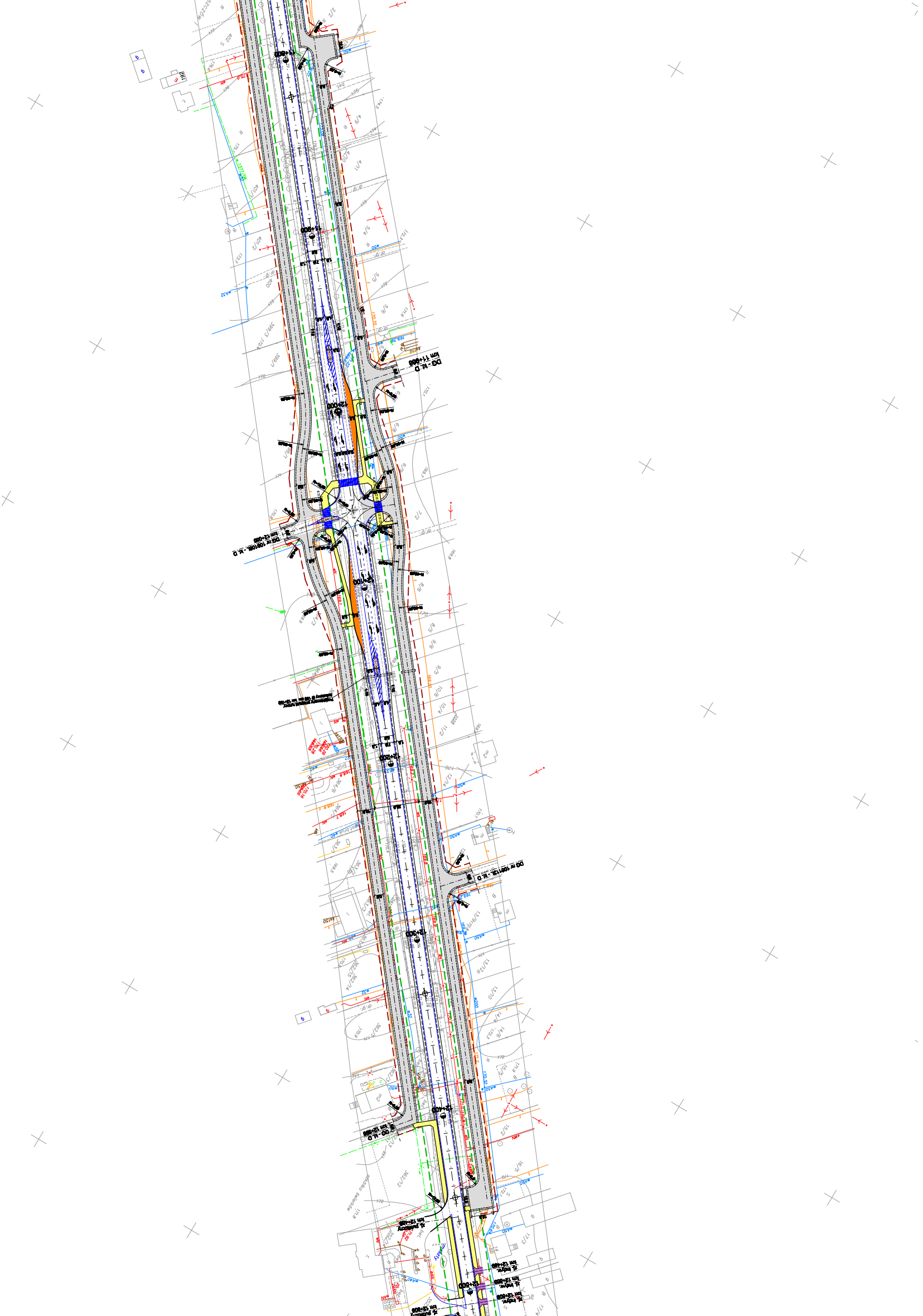
11+800
11+900
DG - 14. D km 11+986
12+000
DG nr 108108L - 14. D km 12+085
12+100
12+200
DG nr 108113L - 14. D
12+300
12+400
DG - 14. D km 12+486
12+500
szkółka świerków
w50
w450
170,20
169,19
170,1
169,7
169,8
169,9
362/12
362/13

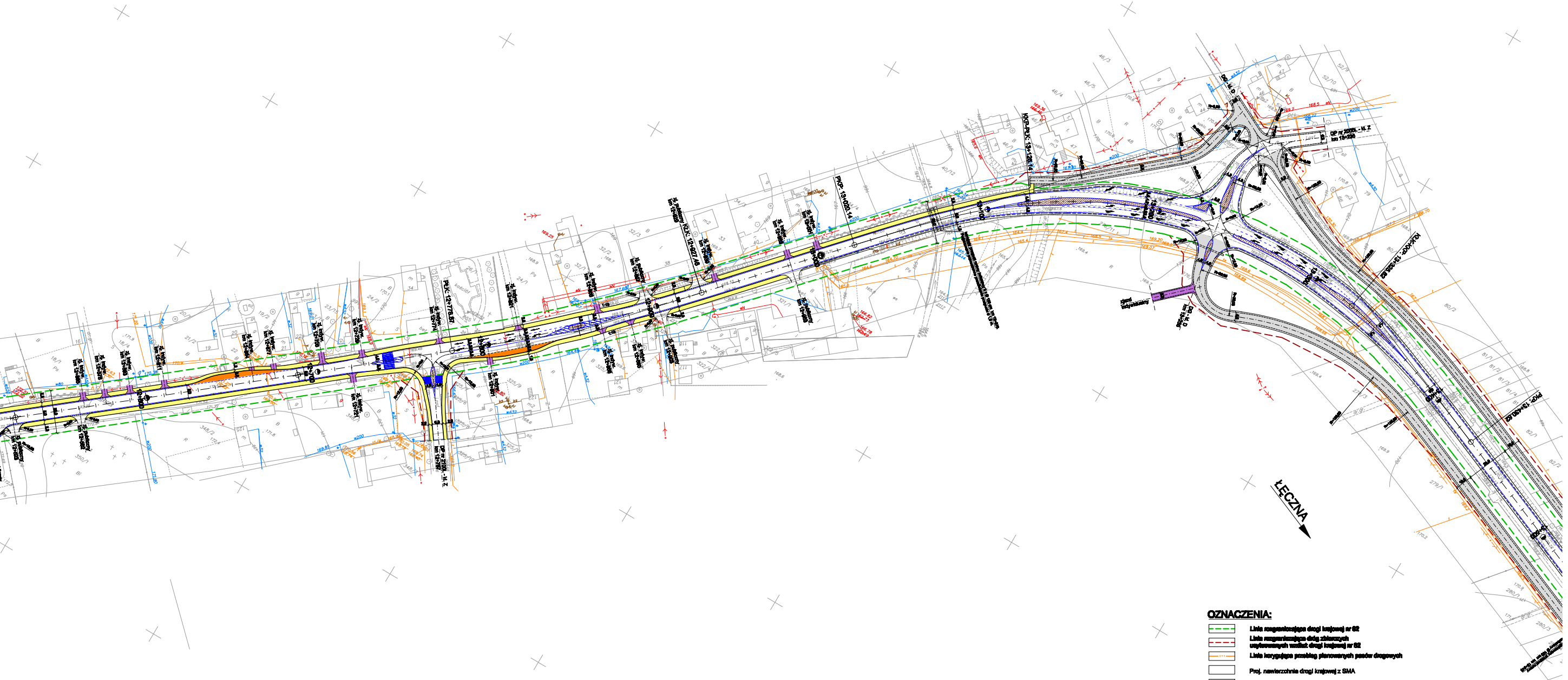
ŁĘCZNA
PŁK: 12+778,57
KŁK: 12+927,46
PKP: 13+020,14
KKP-PŁK: 13+128,14
KŁK-KKP: 13+328,82
DP nr 2100L - kl. Z km 12+787
DP nr 2009L - kl. Z km 13+290
DG - kl. D km 13+265
zjazd indywidualny
12+700
12+800
12+900
13+000
13+100
13+200

OZNACZENIA:

🟩	**Linia rozgraniczająca drogi krajowej nr 82**
🟥	**Linia rozgraniczająca dróg zbiorczych usytuowanych wzdłuż drogi krajowej nr 82**
🟧	**Linia korygująca przebieg planowanych pasów drogowych**
☐	Proj. nawierzchnia drogi krajowej z SMA
⬜	Proj. nawierzchnia dróg serwisowych z BA
🟨	Proj. nawierzchnia chodnika z bet. kostki brukowej gr. 8 cm
🟧	Proj. nawierzchnia ścieżki rowerowej z bet. kostki brukowej gr. 8 cm
▨	Proj. nawierzchnia wysp i azyli dla pieszych z bet. kostki brukowej gr. 8 cm
🟧	Proj. nawierzchnia zatok autobusowych z bet. kostki brukowej gr. 8 cm
🟪	Proj. nawierzchnia zjazdów indywidualnych z bet. kostki brukowej gr. 8 cm

CGM PROJEKT	CGM Projekt Sp. z o.o., ul. Wapienna 25, 04-691 Warszawa				
	Tytuł projektu: KONCEPCJA PROGRAMOWA POPRAWY BEZPIECZEŃSTWA RUCHU DROGOWEGO DROGI KRAJOWEJ NR 82 na odcinku: LUBLIN (granica miasta) - ŁĘCZNA (most na rz. Wieprz)				
	Inwestor: Generalna Dyrekcja Dróg Krajowych i Autostrad Oddział w Lublinie, 20-075 Lublin, ul. Ogrodowa 21				
	Nazwa rysunku: PLAN SYTUACYJNY - wariant I				
	Nazwisko	Nr uprawnień bud.	Podpis	Data	Nr rysunku	Skala
Projektant	mgr inż. Marek Chęciński - Czajka	St 253/05		07.2006	3.3	1:1000
Opracował	mgr inż. Paweł Dejewski					
Opracował	mgr inż. Piotr Świątek					
Opracował	mgr inż. Kamil Trochonowicz					
Opracował	mgr inż. Marcin Wójcik					
Sprawdził	mgr inż. Krzysztof Kolik	LUB/0161/POOD/05				