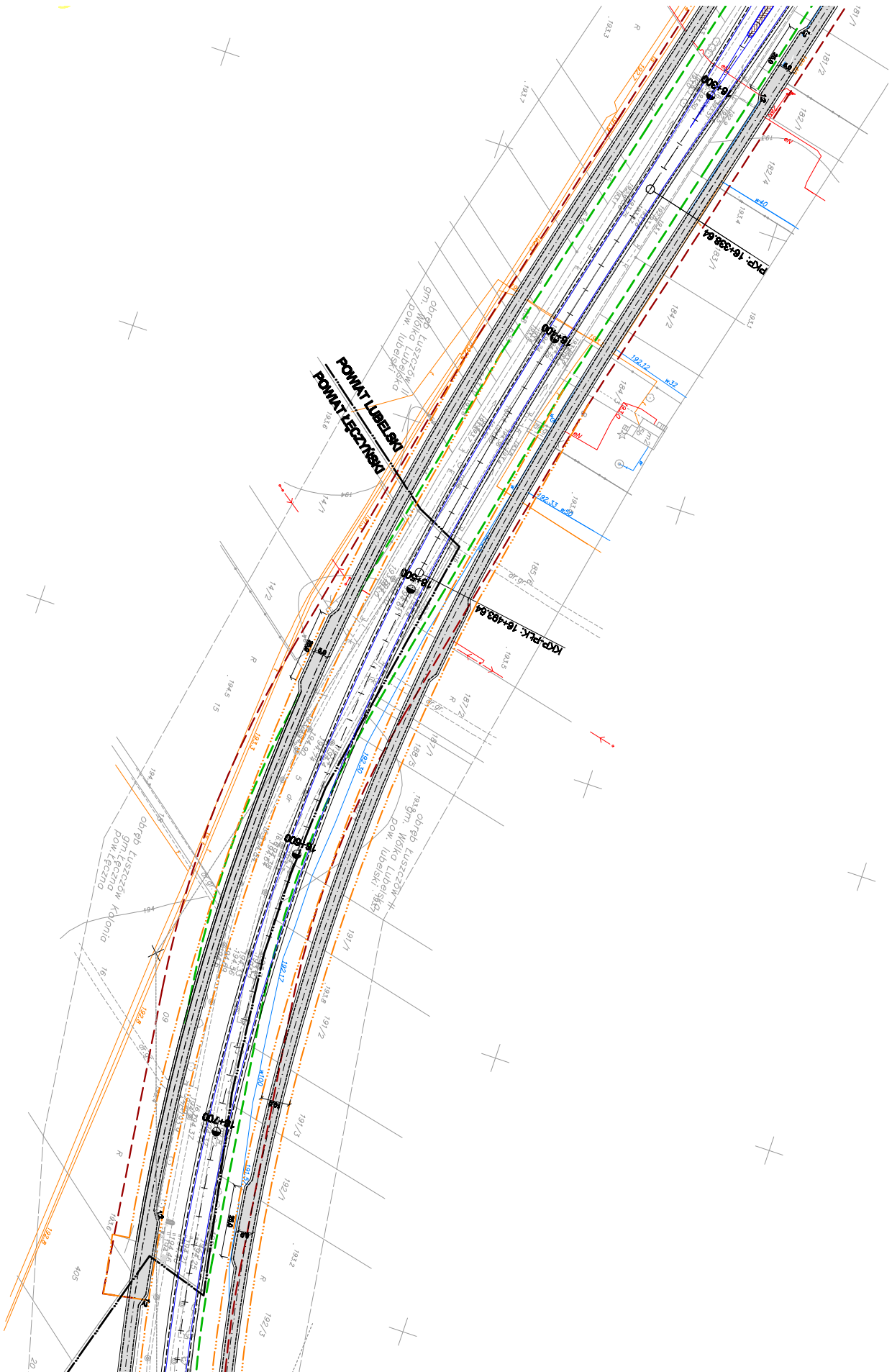
POWIAT LUBELSKI
POWIAT ŁĘCZYŃSKI
PKP: 16+338.64
KKP-PŁK: 16+493.64
16+300
16+400
16+500
16+600
16+700
obręb Łuszczów II
gm. Wólka
pow. lubelski
obręb Łuszczów Kolonia
gm. Łęczna
pow. łęczyński
181/1
182/2
182/1
182/4
183/1
184/2
184/3
185
187/2
187/1
188
191/1
191/2
191/3
192/1
192/3
14/1
14/2
15
16
60
405
20
192.12
192.33
192.30
192.17
w40
w32
w50
w100

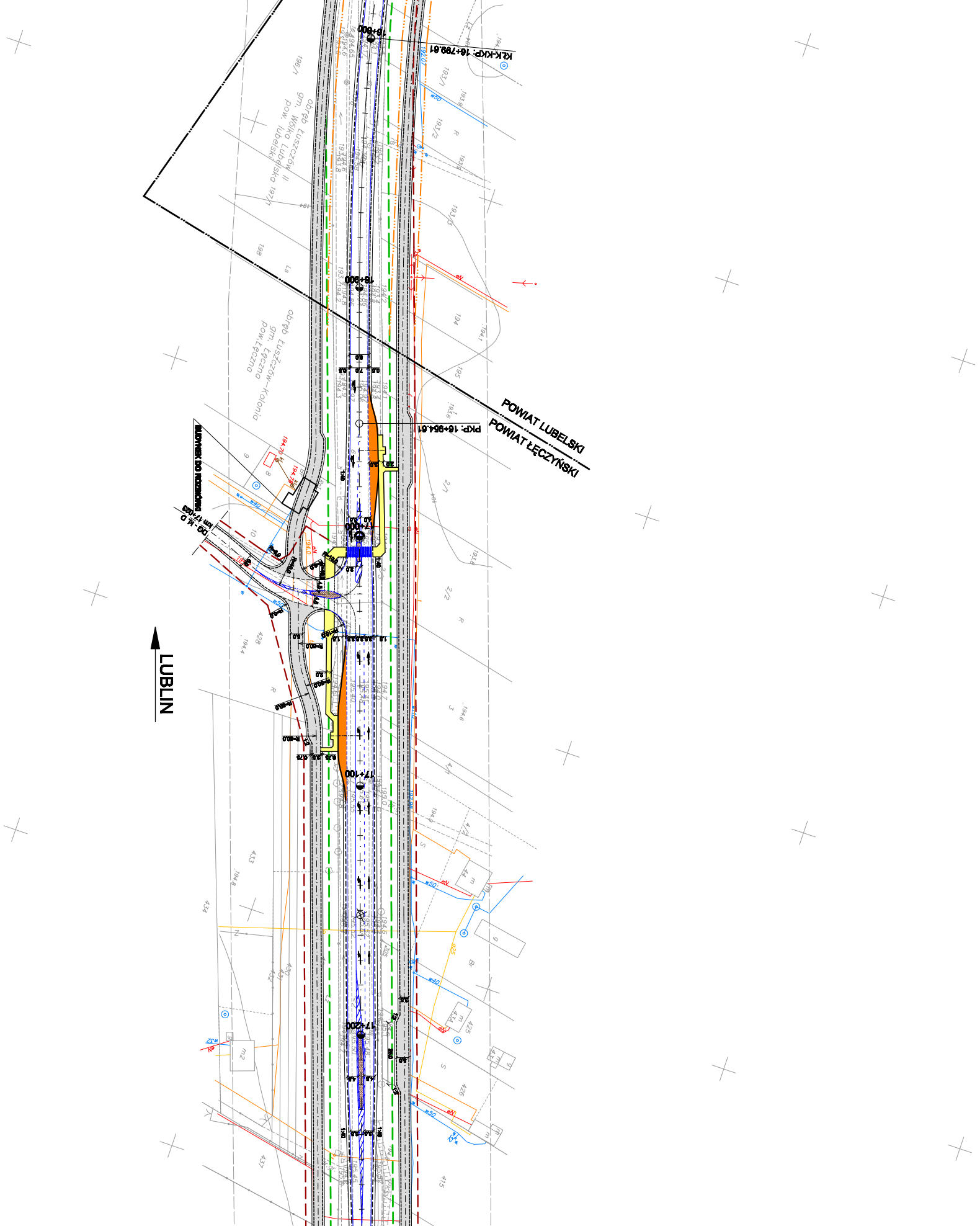
KŁK-KKP: 16+799.61
16+800
16+900
PKP: 16+964.61
17+000
17+100
17+200
POWIAT LUBELSKI
POWIAT ŁĘCZYŃSKI
obręb Łuszczów II gm. Wólka Lubelska pow. lubelski
obręb Łuszczów-Kolonia gm. Łęczna pow. łęczyński
BUDYNEK DO ROZBIÓRKI
DG - kl. D
km 17+023
LUBLIN
196/1
197/1
198
428
433
434
437
415
426
425
194.70
194.78
194.0

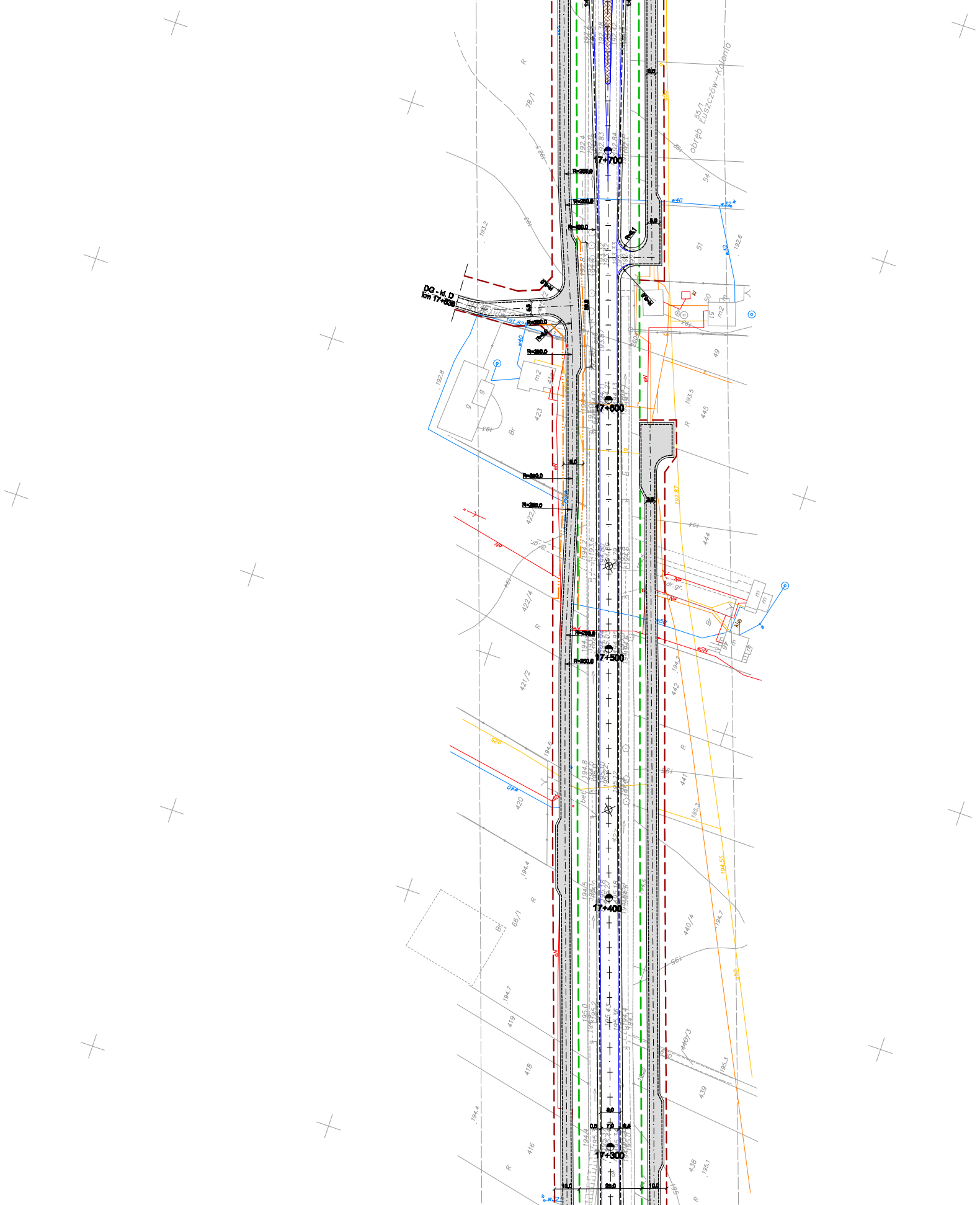
17+300
17+400
17+500
17+600
17+700
DG - kl. D
km 17+638
obręb Łuszczów-Kolonia
55/1
54
51
50
49
445
444
442
441
440/4
440/3
439
438
416
418
419
66/1
420
421/2
422/4
422/1
423
78/1
R=250.0
R=300.0
10.0
20.0
0.5
7.0
8.0
w40
w32
eN
eSN
Br
R
m2
dr.gr.
bet
192.8
193.2
193.5
194.4
194.7
195.3
195.1
192.87
194.55

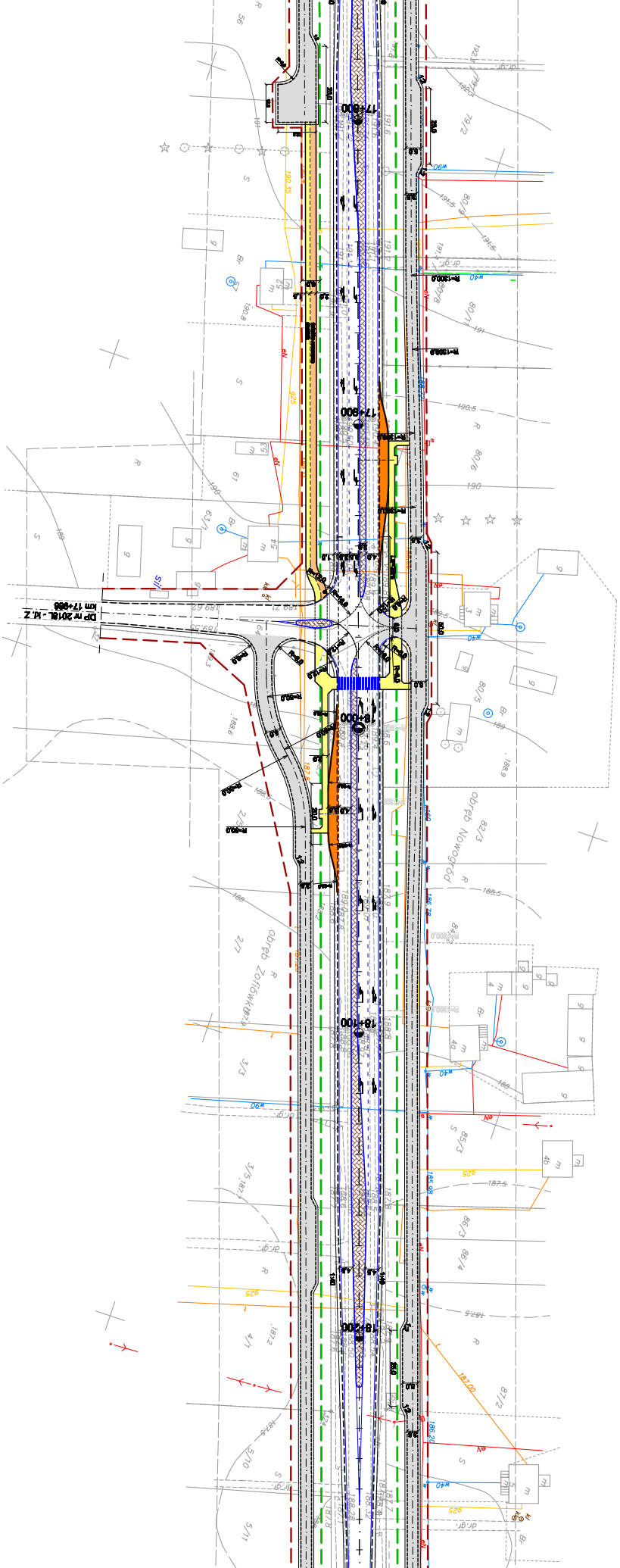
17+800
17+900
18+000
18+100
18+200
DP nr 2016L - kl. Z
km 17+968
obręb Nowogród
obręb Zofiówka
82/3
80/5
80/6
80/8
80/1
79/2
85/3
86/3
86/4
87/2
2/7
2/5
3/3
3/5
4/1
5/10
5/11
61
63/1
w90
w40
g25
dr.gr.

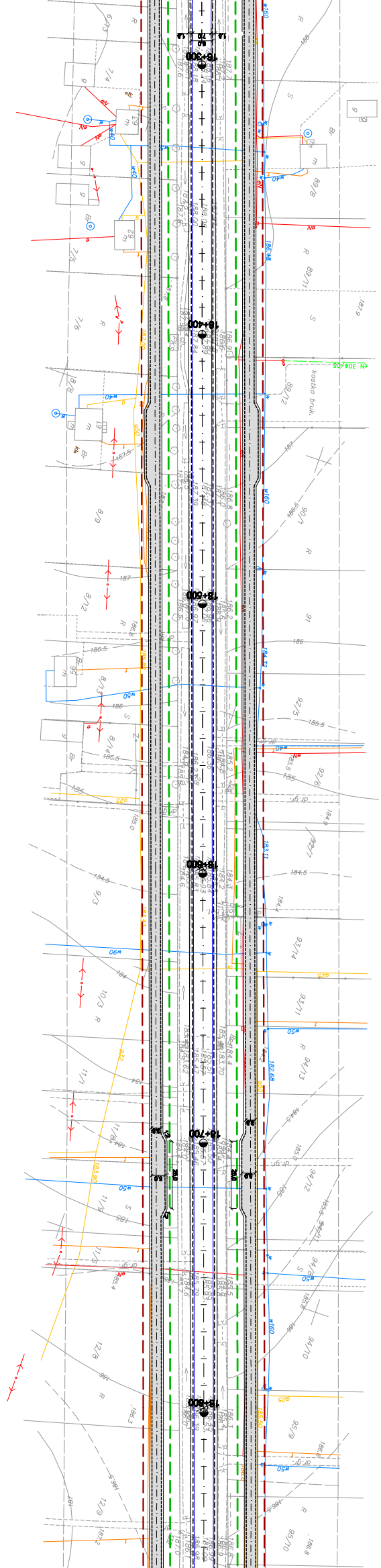
18+300
18+400
18+500
18+600
18+700
18+800
kostka bruk.
N 304/05
w160
w40
w50
w90
7/4
7/5
7/6
8/8
8/12
8/13
8/14
9/3
10/3
11/4
11/9
12/8
12/9
89/8
89/11
89/12
90/1
91
92/5
92/6
93/14
93/11
94/13
94/12
94/10
95/9
95/10
R
S
Br
187
186.5
186
185.5
185
184.5
184

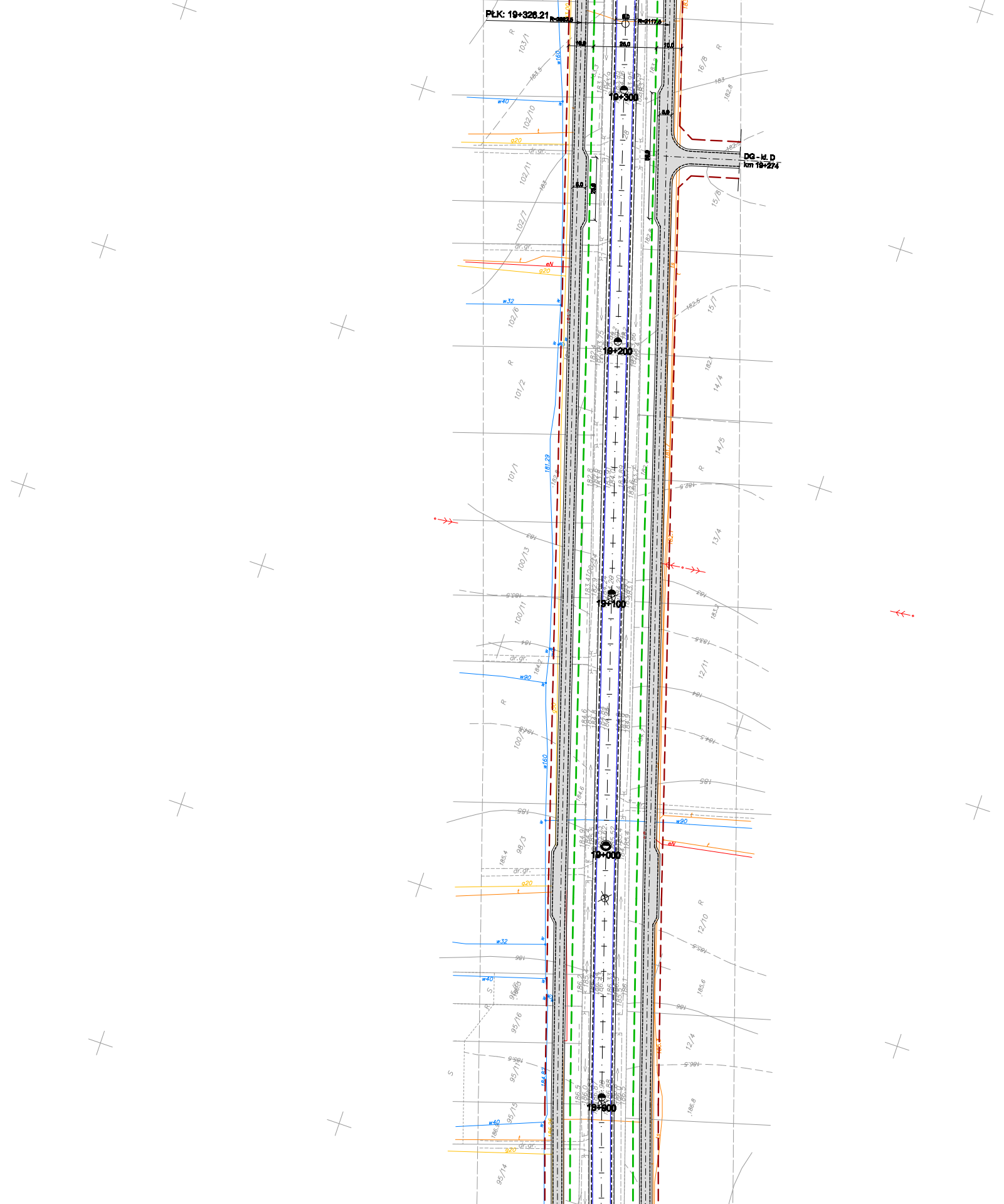
PŁK: 19+326.21
10.0
25.0
10.0
5.0
6.0
20.0
DG - kl. D
km 19+274
19+300
19+200
19+100
19+000
18+900
103/1
102/10
102/11
102/7
102/6
101/2
101/1
100/13
100/11
100/1
98/3
95/16
95/11
95/15
95/14
16/8
15/8
15/7
14/4
14/5
13/4
12/11
12/10
12/4
w160
w40
w32
w90
g20
eN
dr.gr.
181.29
183.5
183
182.8
182.5
185
186
186.5
R
S

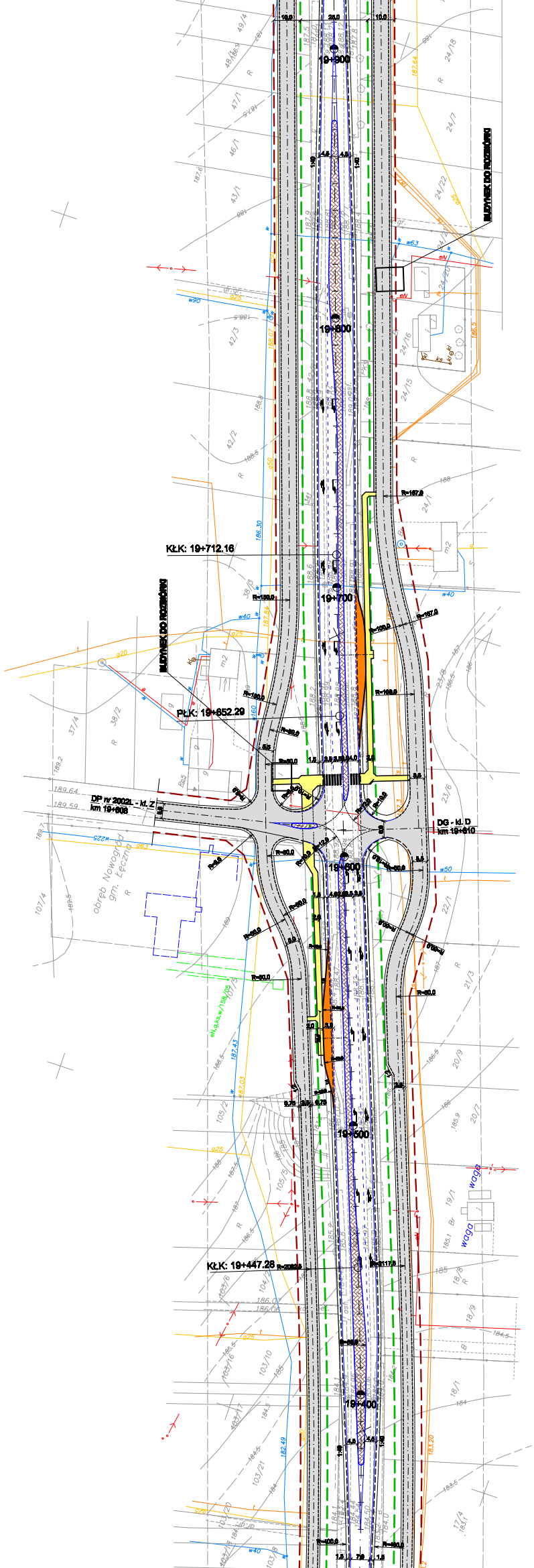
19+900
19+800
BUDYNEK DO ROZBIÓRKI
KŁK: 19+712.16
19+700
BUDYNEK DO ROZBIÓRKI
PŁK: 19+652.29
DP nr 2002L - kl. Z
km 19+608
DG - kl. D
km 19+610
19+600
obręb Nowogród
gm. Łęczna
19+500
waga
waga
KŁK: 19+447.28
19+400
R=60.0
R=150.0
R=100.0
R=167.0
w225
w50
w40
w63
w90
w160

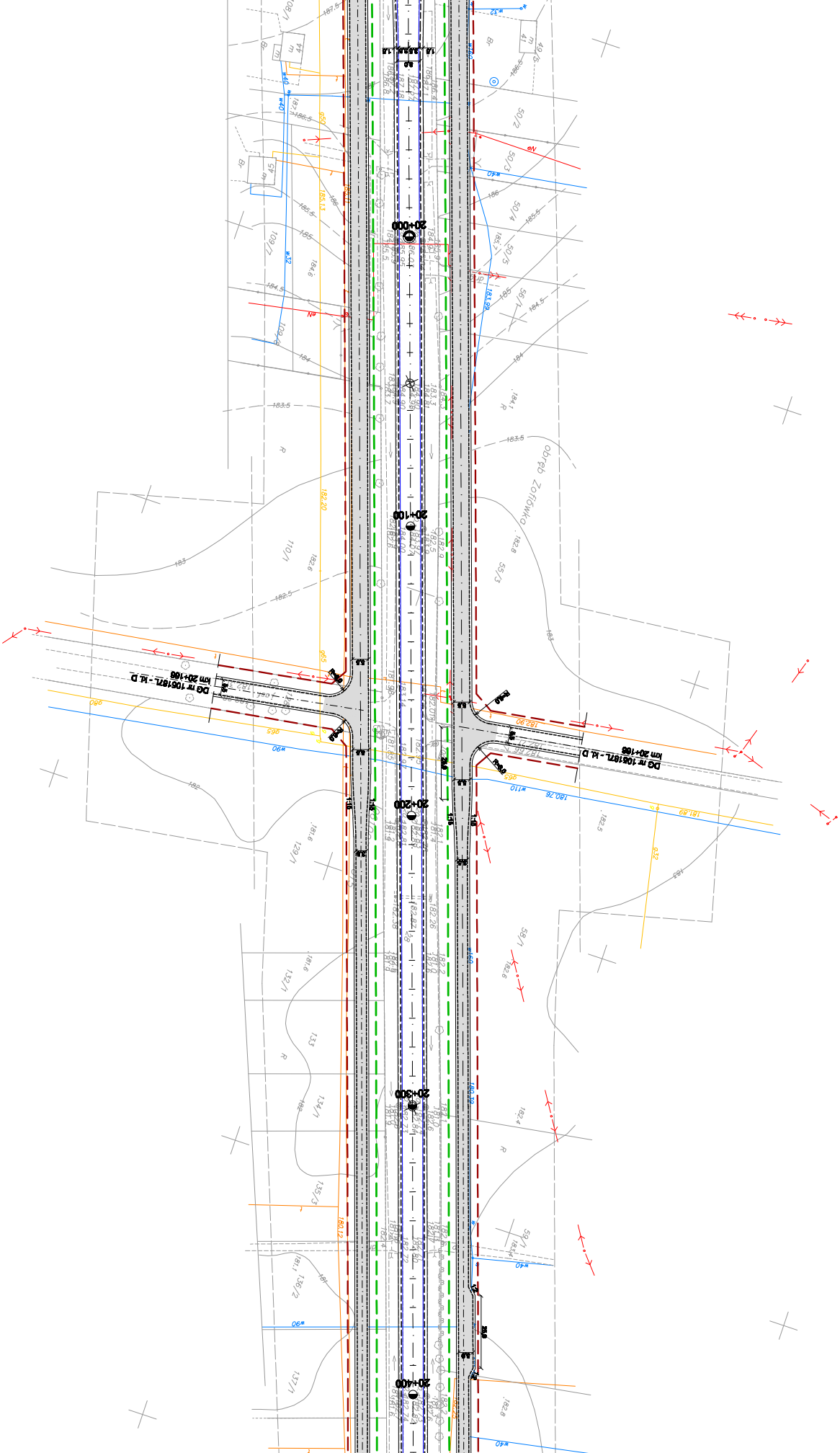

20+000
20+100
20+200
20+300
20+400
km 20+166
DG nr 105187L - kl. D
km 20+166
DG nr 105187L - kl. D
obręb Zofiówka
110/1
129/1
132/1
133
134/1
135/3
136/2
137/1
109/7
50/2
50/3
50/4
50/5
55/3
58/1
59/1
56/1
49/5
w90
w110
w40
w32

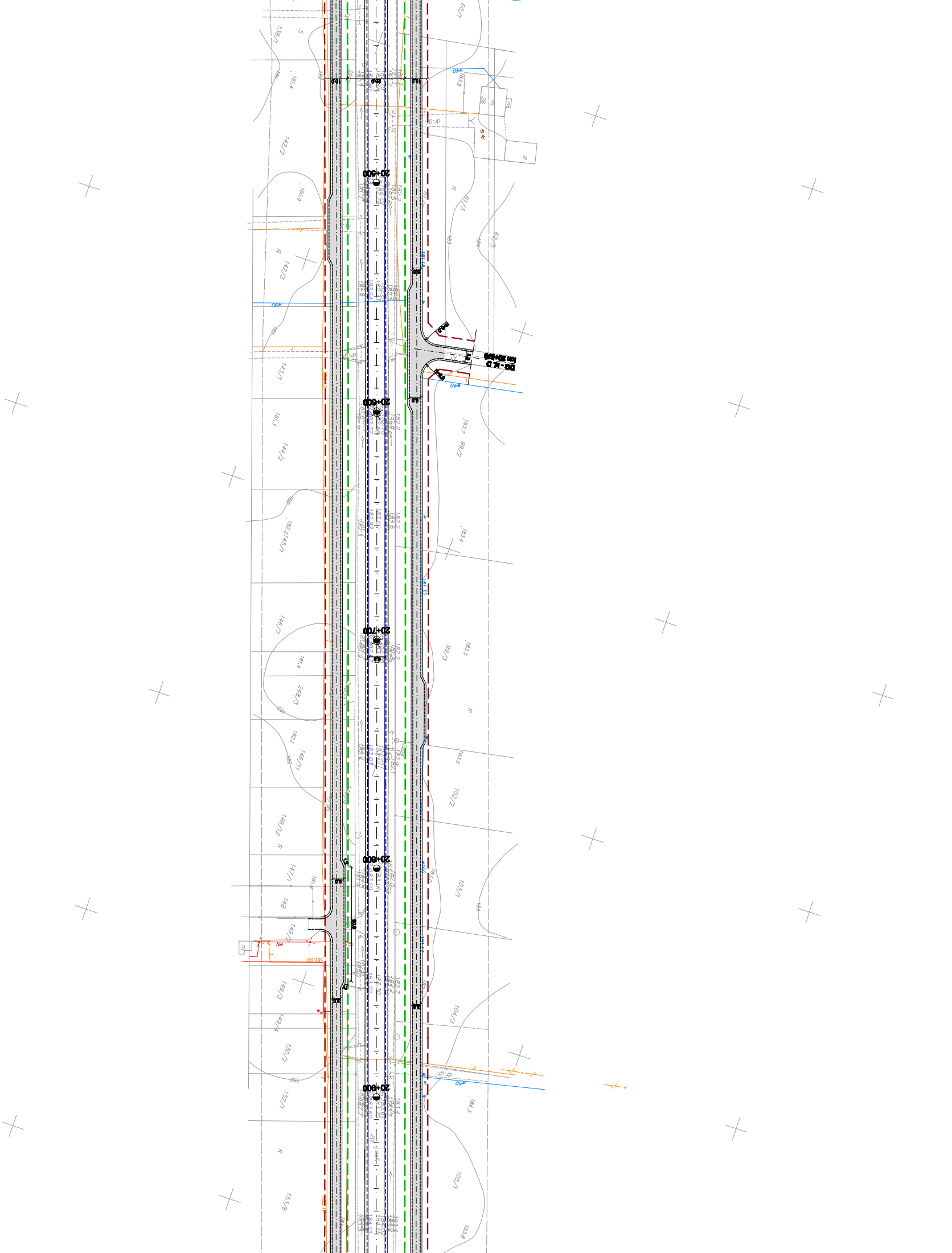
20+500
20+600
20+700
20+800
20+900
DG - IL D
km 20+650
w40
w50
138/1
142/2
142/3
143/1
144/2
145/1
146/1
248/3
146/11
146/12
147/1
148
149/1
149/3
149/4
150/2
152/1
153/6
60/1
61/3
61/5
99/2
99/3
102/2
103/1
104/3
105/1

OZNACZENIA:

🟩 - - -	**Linia rozgraniczająca drogi krajowej nr 82**
🟥 - - -	**Linia rozgraniczająca dróg zbiorczych usytuowanych wzdłuż drogi krajowej nr 82**
- · · · -	**Linia korygująca przebieg planowanych pasów drogowych**
☐	Proj. nawierzchnia drogi krajowej z SMA
▨	Proj. nawierzchnia dróg serwisowych z BA
🟨	Proj. nawierzchnia chodnika z bet. kostki brukowej gr. 6 cm
🟧	Proj. nawierzchnia ścieżki rowerowej z bet. kostki brukowej gr. 6 cm
▨	Proj. nawierzchnia wysp i azyli dla pieszych z bet. kostki brukowej gr. 8 cm
🟧	Proj. nawierzchnia zatok autobusowych z bet. kostki brukowej gr. 8 cm

CGM PROJEKT	CGM Projekt Sp. z o.o., ul. Wapienna 25, 04-691 Warszawa					
	Tytuł projektu: KONCEPCJA PROGRAMOWA POPRAWY BEZPIECZEŃSTWA RUCHU DROGOWEGO DROGI KRAJOWEJ NR 82 na odcinku: LUBLIN (granica miasta) - ŁĘCZNA (most na rz. Wieprz)					
	Inwestor: Generalna Dyrekcja Dróg Krajowych i Autostrad Oddział w Lublinie, 20-075 Lublin, ul. Ogrodowa 21					
	Nazwa rysunku: **PLAN SYTUACYJNY - wariant II**					
Projektant	mgr inż. Marek Chęciński - Czajka	St 380/95		Data	Nr rysunku	Skala
Opracował	mgr inż. Paweł Dąbrowski			07.2008	**3.5**	1:1000
Opracował	mgr inż. Piotr Śmieszek					
Opracował	mgr inż. Kamil Troskonowicz					
Opracował	mgr inż. Marcin Wójcik					
Sprawdził	mgr inż. Krzysztof Królik	LUB/0181/POOD/05				

Nazwisko · Nr uprawnień bud. · Podpis

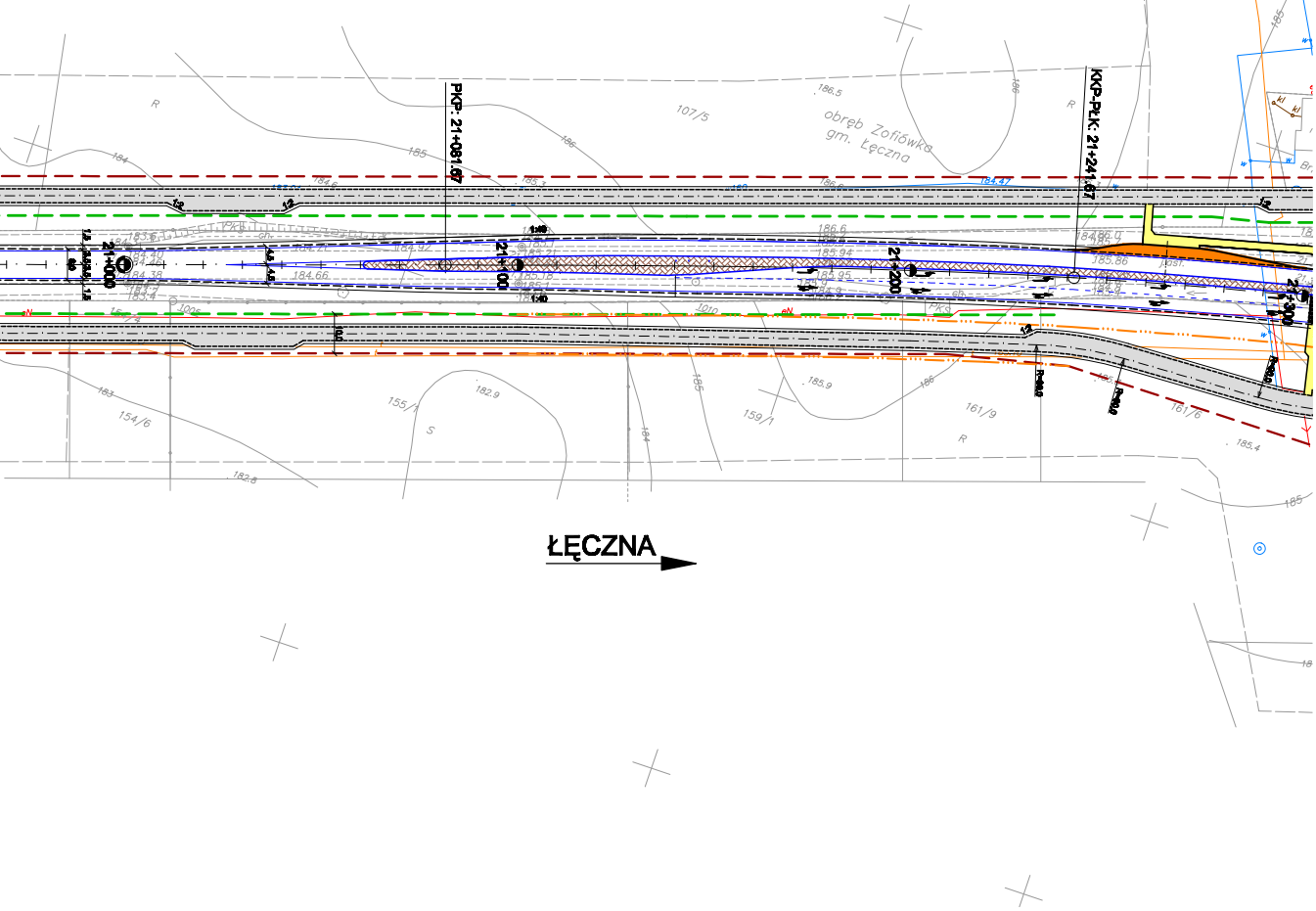
PKP: 21+081.67
KKP-PLK: 21+241.67
21+000
21+100
21+200
21+300
km 21+324
obręb Zofiówka
gm. Łęczna
107/5
155/1
154/6
159/1
161/9
161/6
ŁĘCZNA