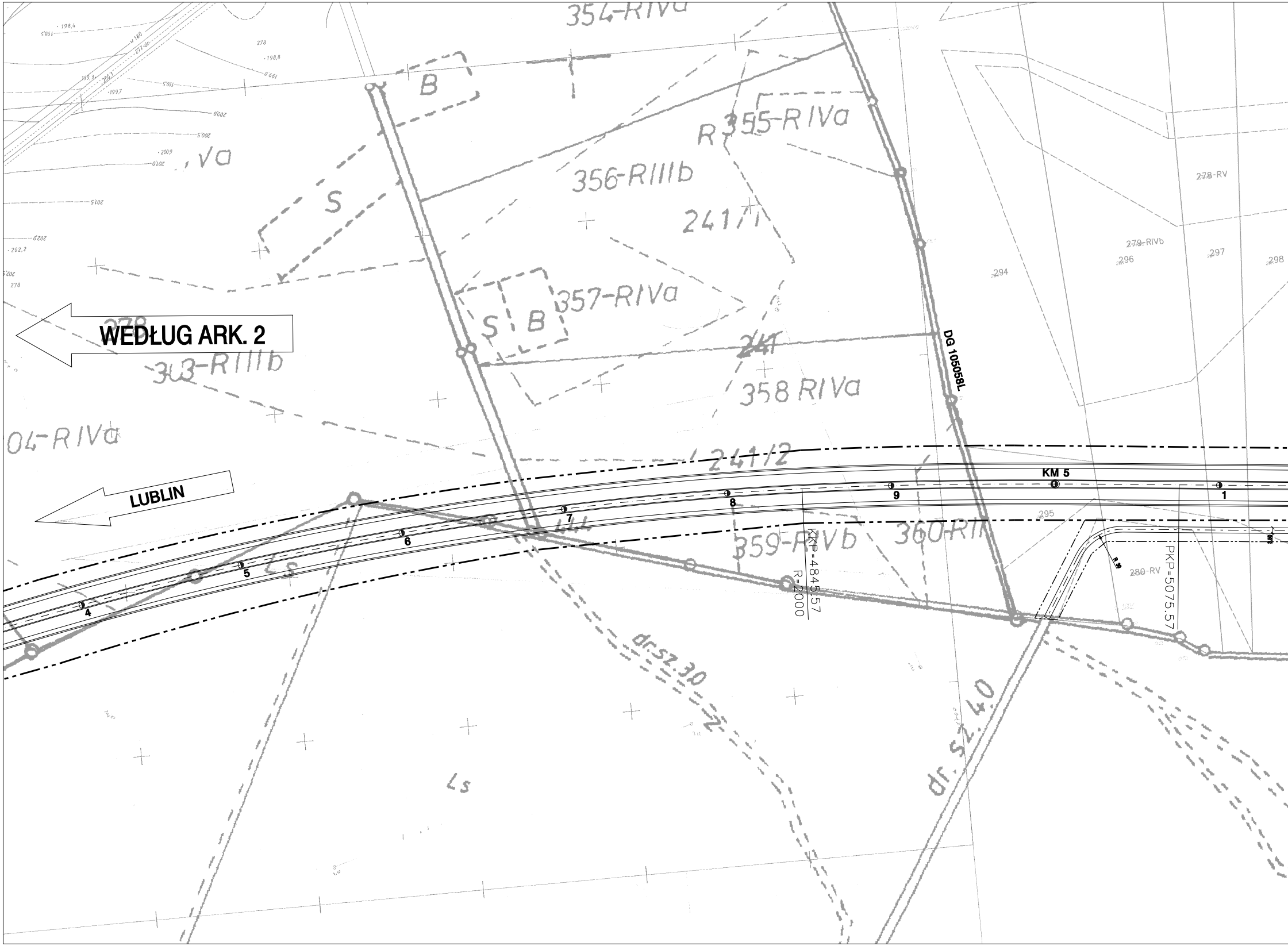
354-RIVa
B
R
355-RIVa
356-RIIIb
S
241/1
357-RIVa
S
B
WEDŁUG ARK. 2
303-RIIIb
241
358 RIVa
04-RIVa
241/2
LUBLIN
KM 5
DG 105058L
1
4
5
6
7
8
9
Ls
359-RIVb
360-RI
KKP=4845.57
R=2000
PKP=5075.57
295
280-RV
278-RV
279-RIVb
296
297
298
294
278
dr.sz.3,0
dr.sz.4,0
Ls

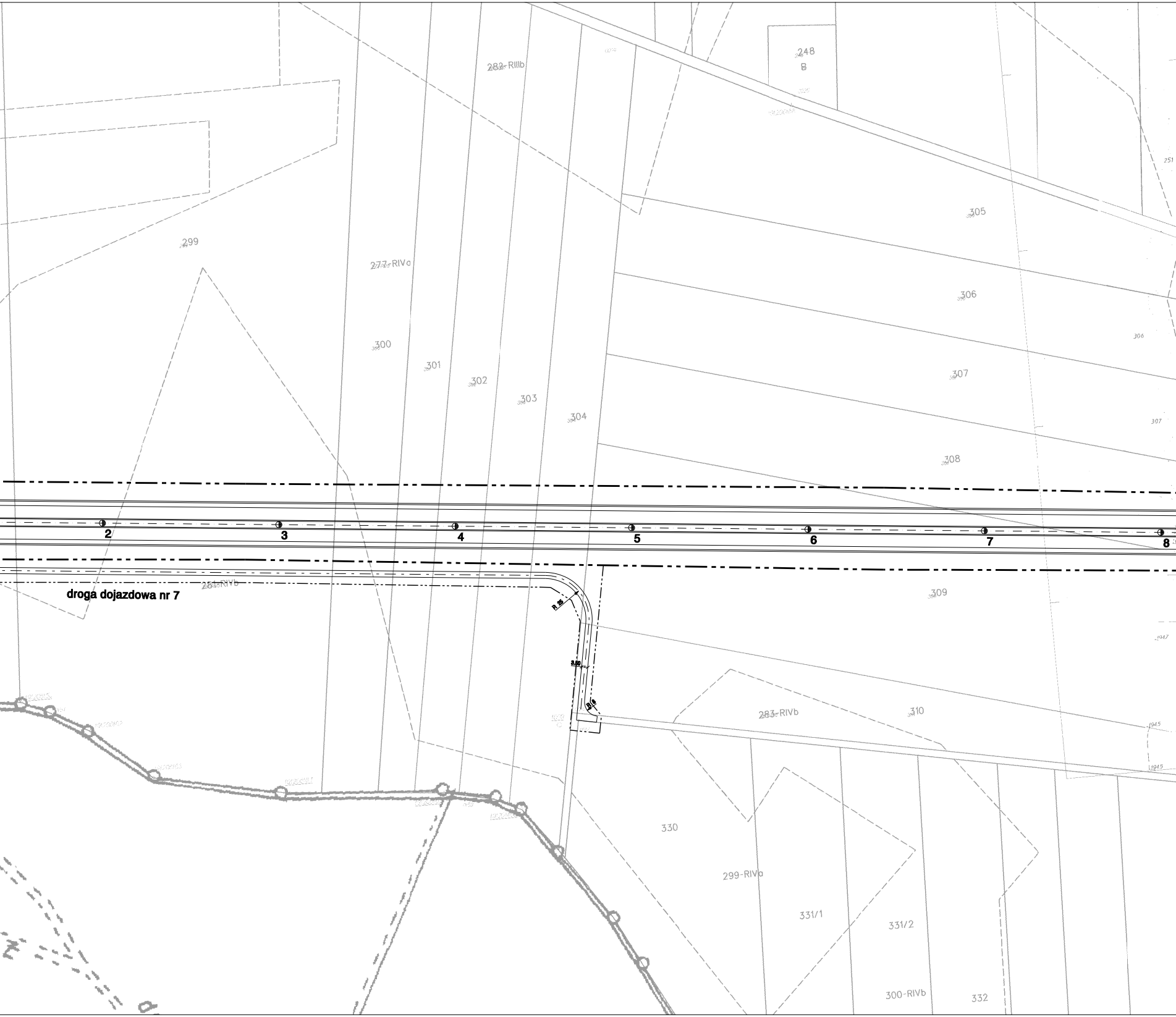
248
B
282-RIIIb
299
277-RIVa
300
301
302
303
304
305
306
306
307
307
308
251
2
3
4
5
6
7
8
281-RIVb
droga dojazdowa nr 7
R 25
3,50
R 8
309
1947
283-RIVb
310
1945
1945
330
299-RIVa
331/1
331/2
300-RIVb
332

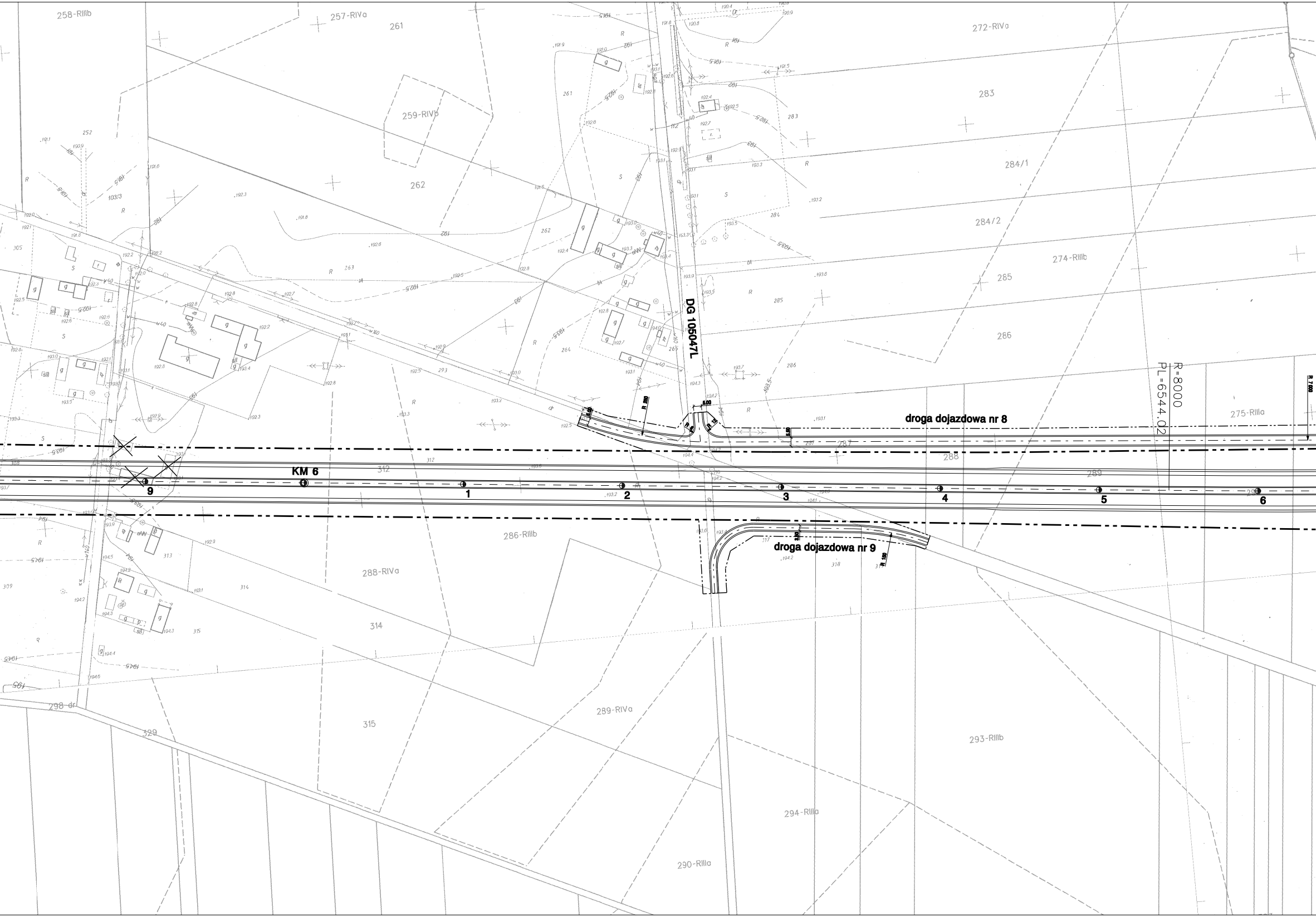
DG 105047L
droga dojazdowa nr 8
droga dojazdowa nr 9
KM 6
R=8000
PL=6544.02
1
2
3
4
5
6
9
258-RIIIb
257-RIVa
261
259-RIVb
262
263
272-RIVa
283
284/1
284/2
274-RIIIb
285
286
275-RIIIa
287
288
289
312
286-RIIIb
288-RIVa
313
314
315
289-RIVa
293-RIIIb
294-RIIIa
290-RIIIa
298 dr
329
305
309
317
318
5.00
R 7.000
R 160

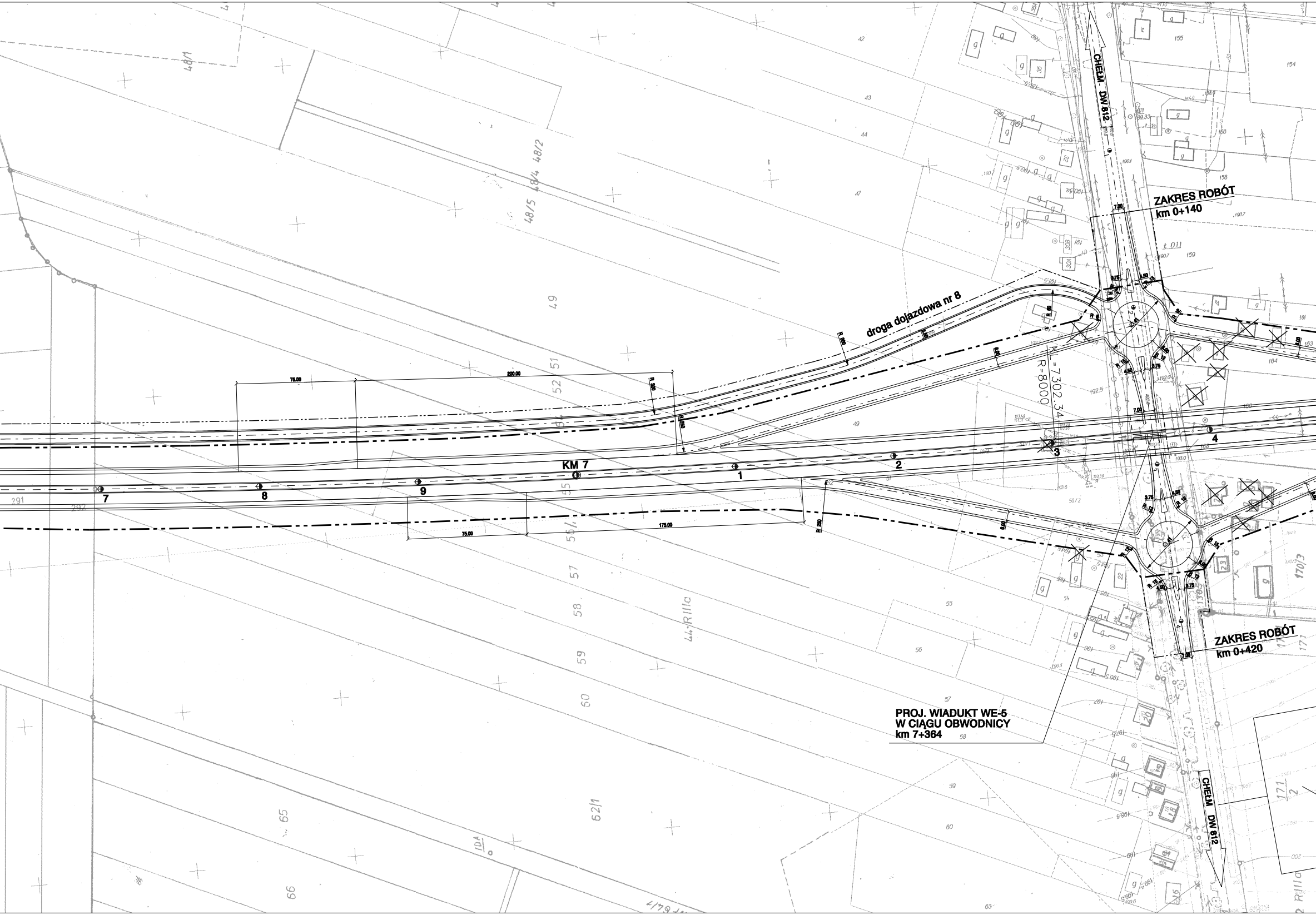
ZAKRES ROBÓT
km 0+140
droga dojazdowa nr 8
CHEŁM - DW 812
KM 7
1
2
3
4
7
8
9
75.00
200.00
75.00
175.00
R=8000
ZAKRES ROBÓT
km 0+420
PROJ. WIADUKT WE-5
W CIĄGU OBWODNICY
km 7+364
CHEŁM - DW 812
48/1
48/2
48/4
48/5
49
51
52
55
56/1
57
58
59
60
62/1
65
66
291
292
42
43
44
47
155
154
156
158
159
161
164
170/3
171/2

WĘZEŁ "HORODYSZCZE"

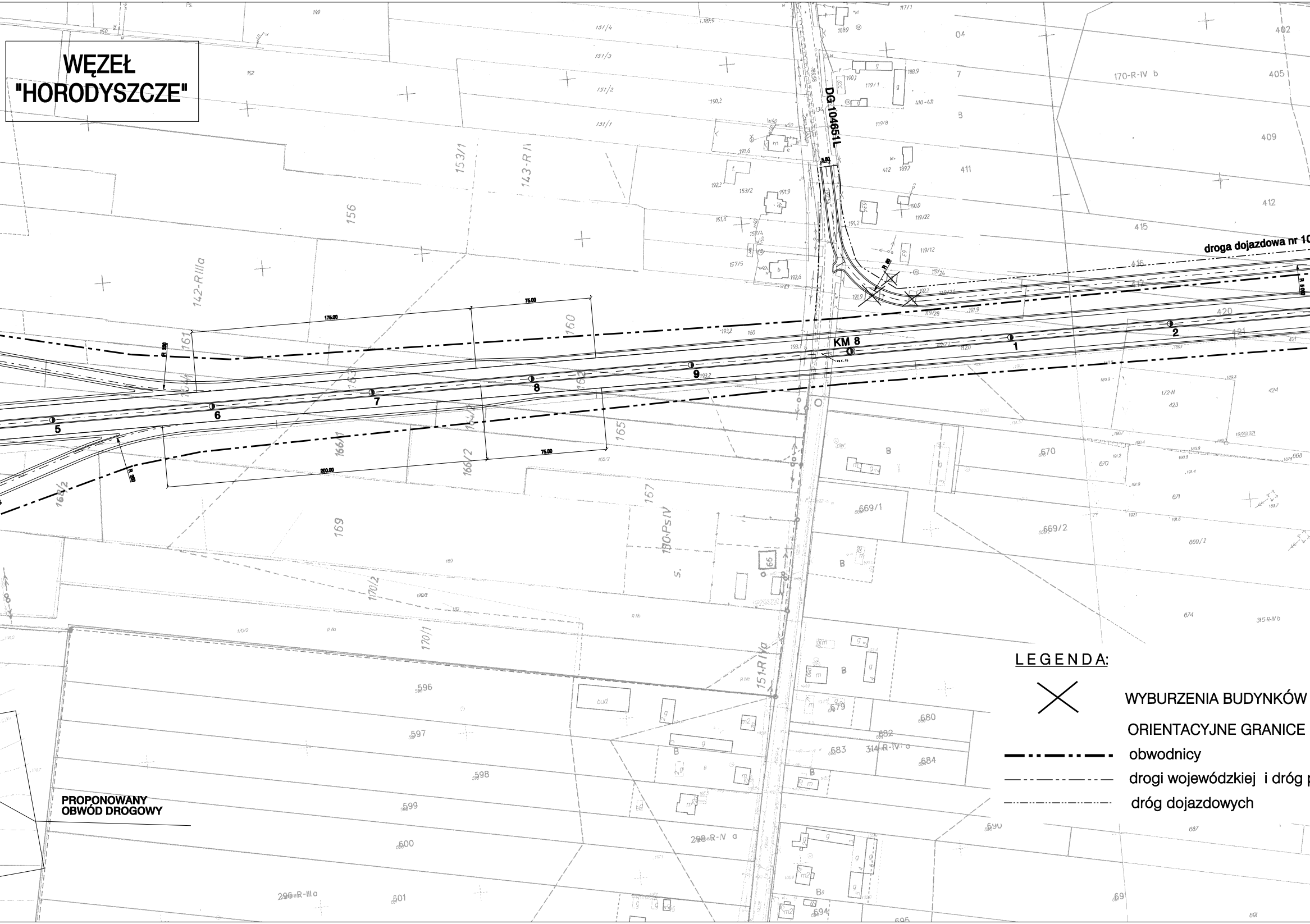
DG 104651L
droga dojazdowa nr 10
KM 8
1
2
5
6
7
8
9
175.00
75.00
200.00
75.00
PROPONOWANY OBWÓD DROGOWY
170-R-IV b
142-R IIIa
150-PsIV
151-RIVa
314-R-IV a
298-R-IV a
296-R-III a
172-N
315-R-IV b

LEGENDA:

✕ WYBURZENIA BUDYNKÓW

ORIENTACYJNE GRANICE

obwodnicy

drogi wojewódzkiej i dróg p

dróg dojazdowych

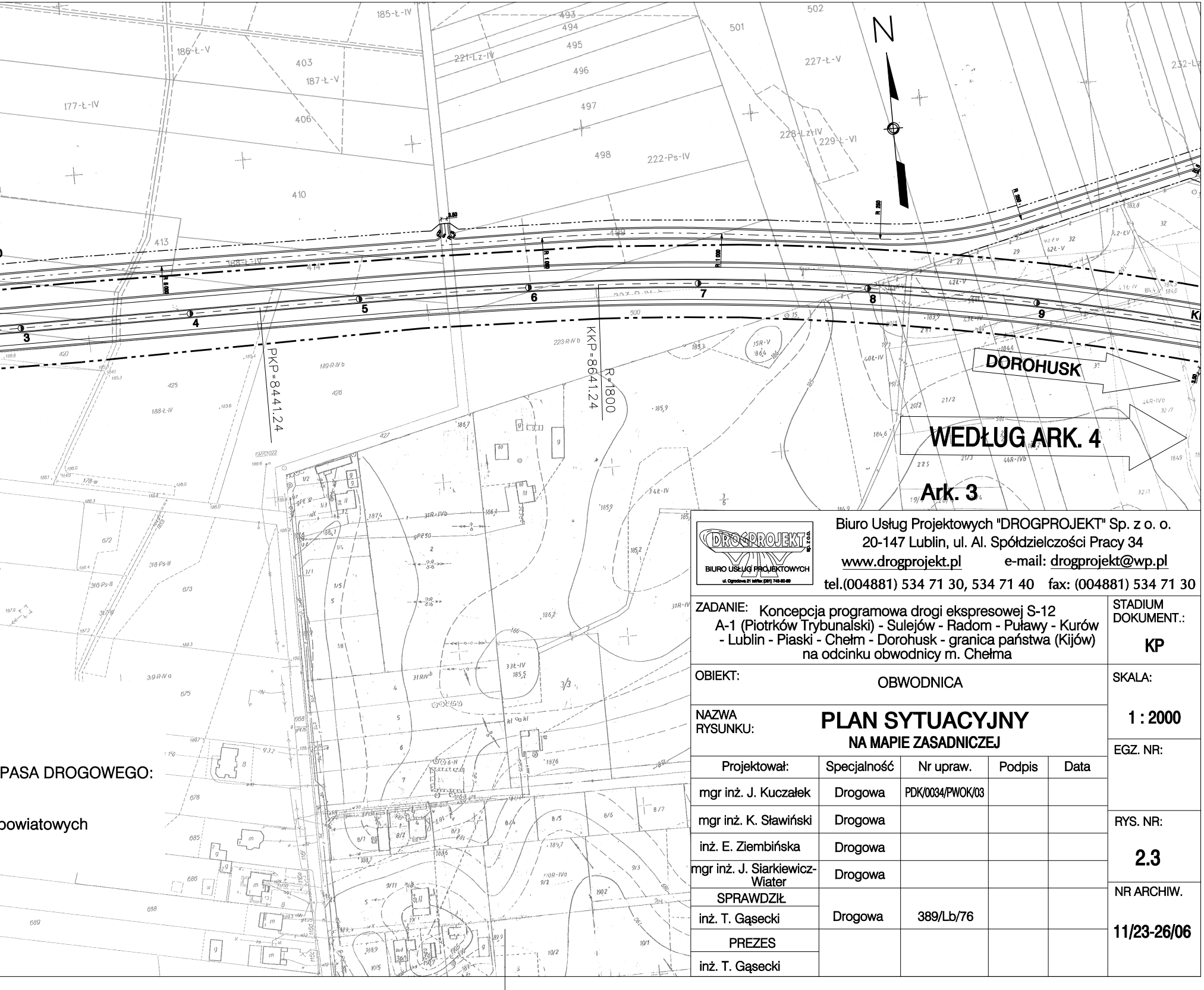
N
DOROHUSK
WEDŁUG ARK. 4
Ark. 3
PKP=8441.24
KKP=8641.24
R=1800
3
4
5
6
7
8
9
177-Ł-IV
186-Ł-V
403
187-Ł-V
406
410
413
414
185-Ł-IV
493
494
495
496
497
498
221-Lz-IV
222-Ps-IV
501
502
227-Ł-V
228-Lz-IV
229-Ł-VI
420
425
426
427
188-Ł-IV
189-R-IVb
223-R-IVb
500
672
673
675
678
685
686
688
689
318-Ps-III
319-R-IVa
31R-IVb
33Ł-IV
34Ł-IV
44R-IVb

PASA DROGOWEGO:

powiatowych

DROGPROJEKT
BIURO USŁUG PROJEKTOWYCH

Biuro Usług Projektowych "DROGPROJEKT" Sp. z o. o.
20-147 Lublin, ul. Al. Spółdzielczości Pracy 34
www.drogprojekt.pl e-mail: drogprojekt@wp.pl
tel.(004881) 534 71 30, 534 71 40 fax: (004881) 534 71 30

ZADANIE: Koncepcja programowa drogi ekspresowej S-12
A-1 (Piotrków Trybunalski) - Sulejów - Radom - Puławy - Kurów
- Lublin - Piaski - Chełm - Dorohusk - granica państwa (Kijów)
na odcinku obwodnicy m. Chełma

STADIUM DOKUMENT.: **KP**

OBIEKT: OBWODNICA

SKALA: **1 : 2000**

NAZWA RYSUNKU: **PLAN SYTUACYJNY**
NA MAPIE ZASADNICZEJ

EGZ. NR:

Projektował:	Specjalność	Nr upraw.	Podpis	Data
mgr inż. J. Kuczałek	Drogowa	PDK/0034/PWOK/03		
mgr inż. K. Sławiński	Drogowa			
inż. E. Ziembińska	Drogowa			
mgr inż. J. Siarkiewicz-Wiater	Drogowa			
SPRAWDZIŁ				
inż. T. Gąsecki	Drogowa	389/Lb/76		
PREZES				
inż. T. Gąsecki				

RYS. NR: **2.3**

NR ARCHIW.: **11/23-26/06**