





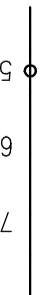



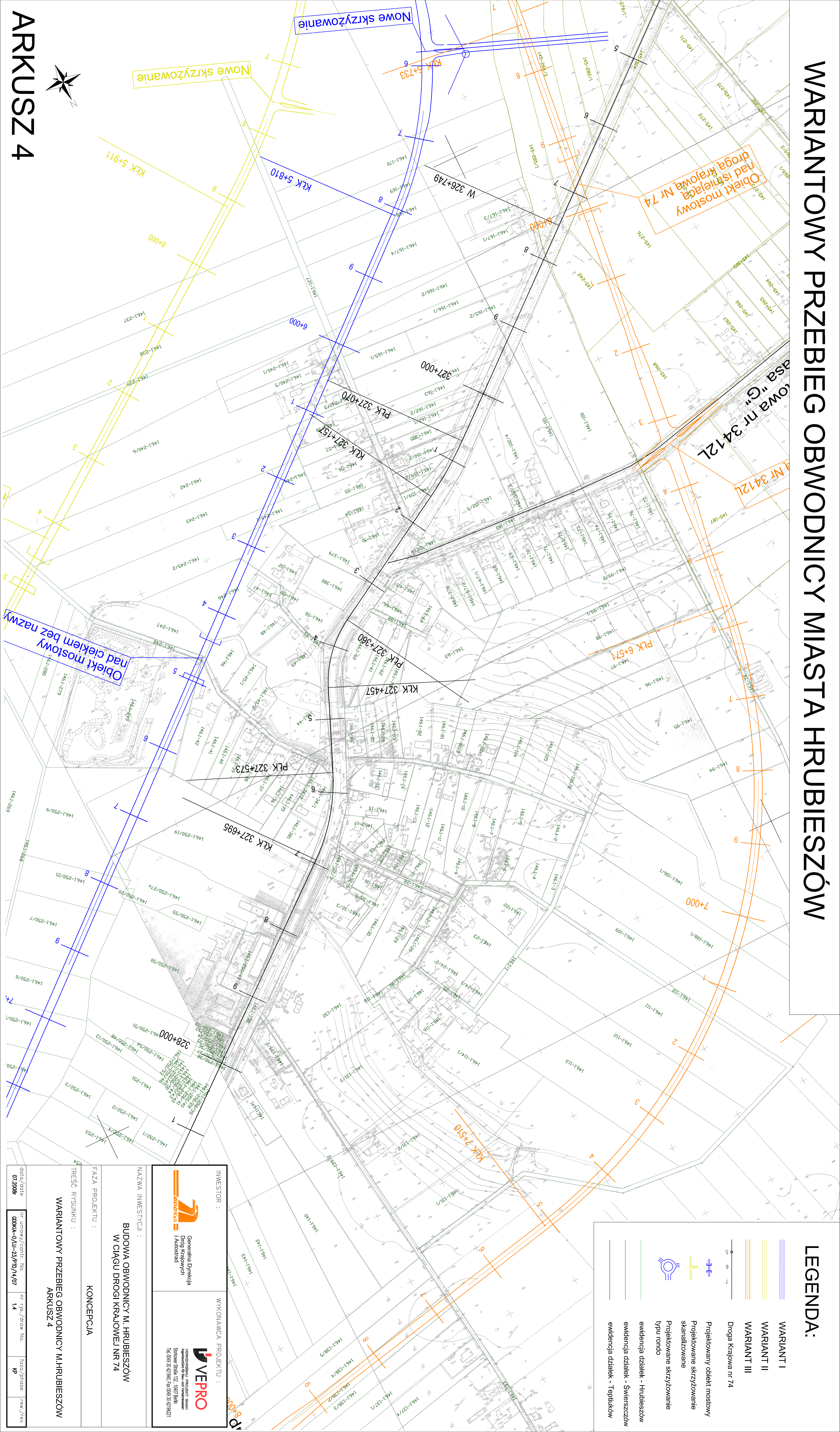




WARIANTOWY PRZEBIEG OBWODNICY MIASTA HRUBIESZÓW

LEGENDA:

-  WARIANT I
-  WARIANT II
-  WARIANT III
-  Droga Krajowa nr 74
-  Projektowany obiekt mostowy
-  Projektowane skrzyżowanie skanalizowane
-  Projektowane skrzyżowanie typu rondo
-  ewidencja działek - Hrubieszów
-  ewidencja działek - Świerzczów
-  ewidencja działek - Teplitków



INWESTOR : 		WYKONAWCA PROJEKTU : 	
NAZWA INWESTYCJI : BUDOWA OBWODNICY M. HRUBIESZÓW W CIĄGU DRÓGI KRAJOWEJ NR 74			
FAZA PROJEKTU : KONSEPCJA			
TREŚĆ RYSUNKU : WARIANTOWY PRZEBIEG OBWODNICY M.HRUBIESZÓW ARKUSZ 4			
data / date 07.2008	nr umowy/cont. No. GDDKiA-0/II-23/P/07/14/07	nr rys./row. No. 14	forma/drawing RP