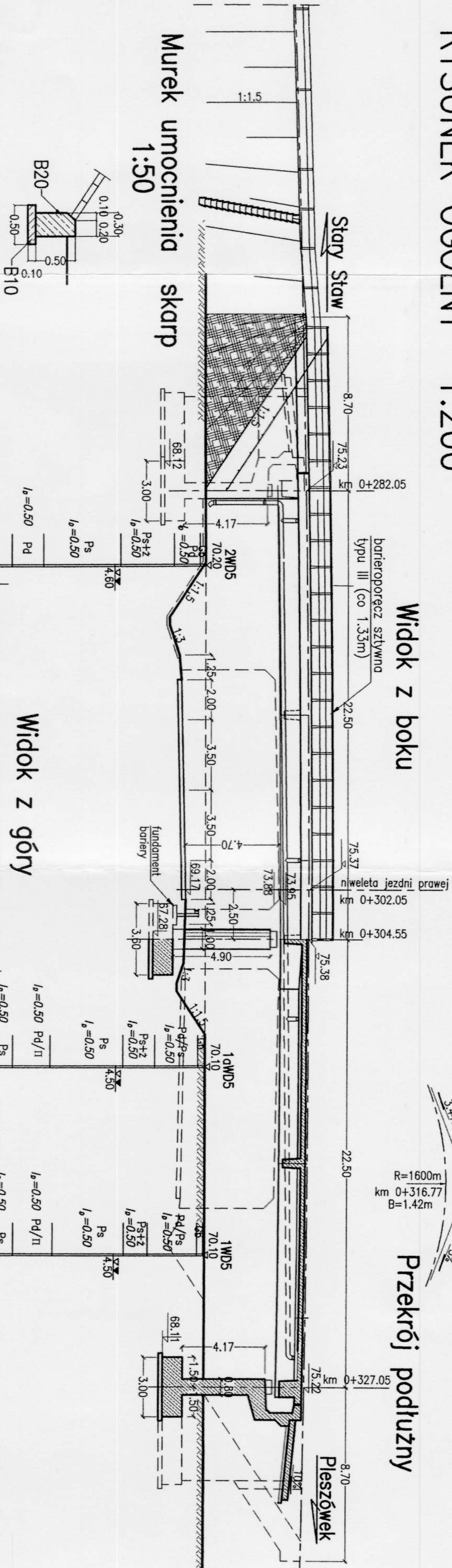
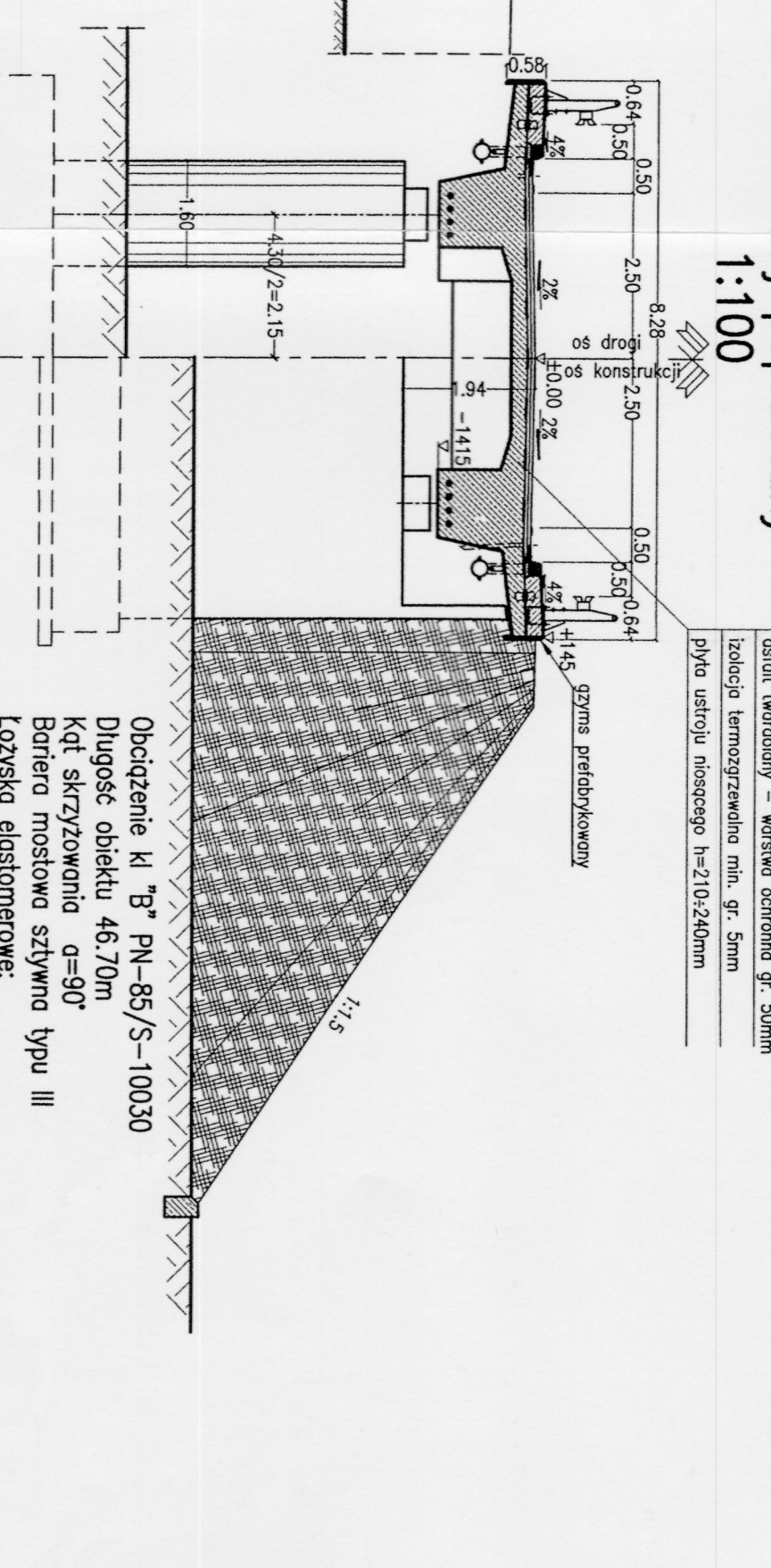


RYSUNEK OGÓLNY 1:200

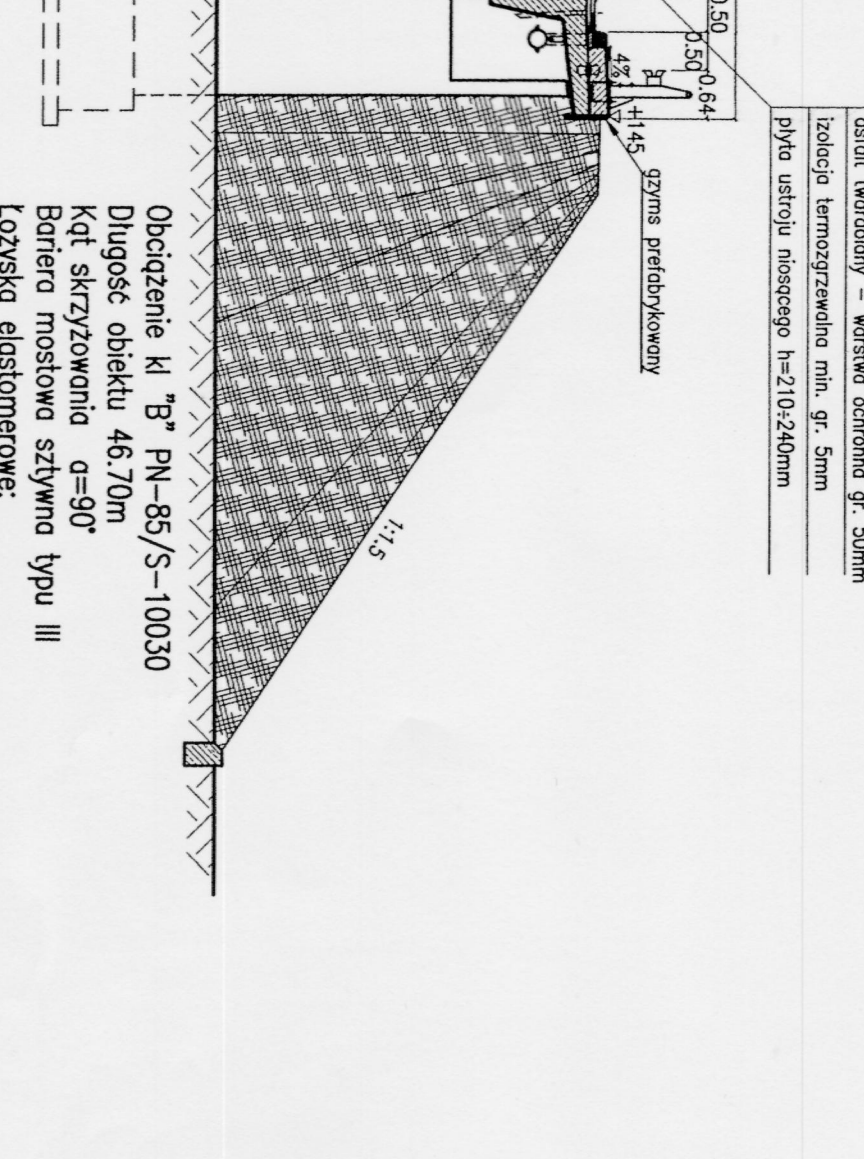
Widok z boku



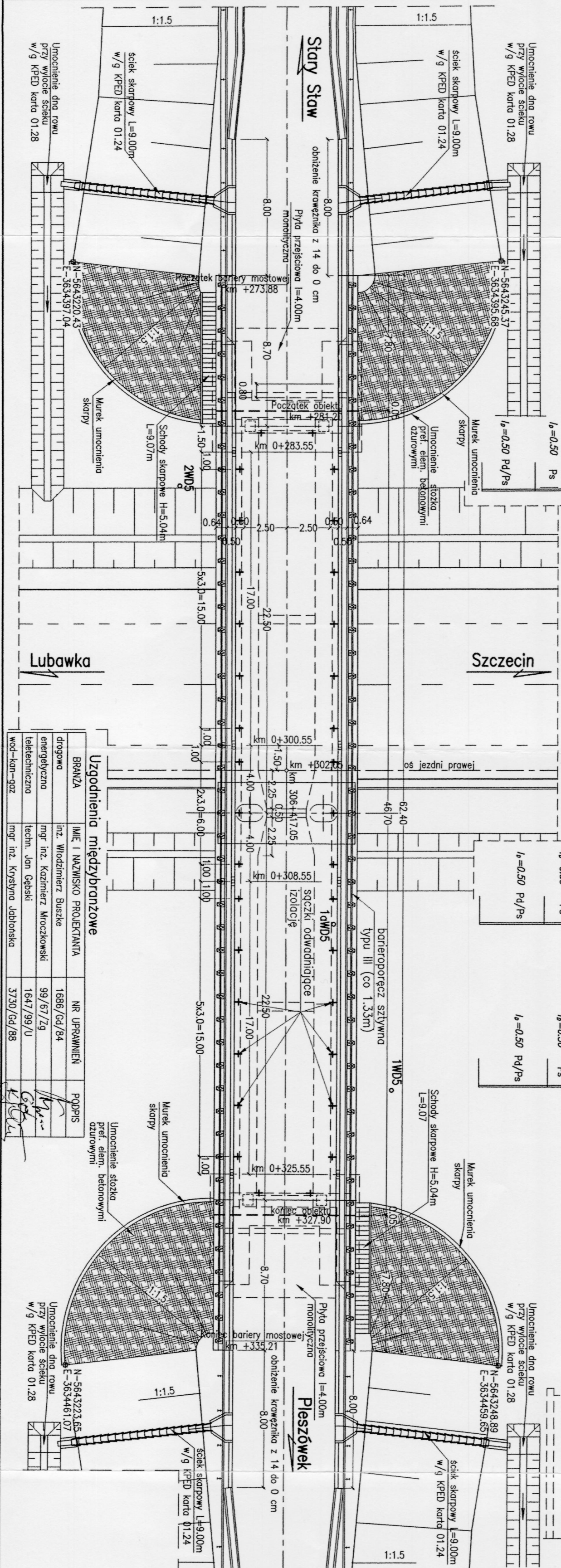
Przekrój podłużny



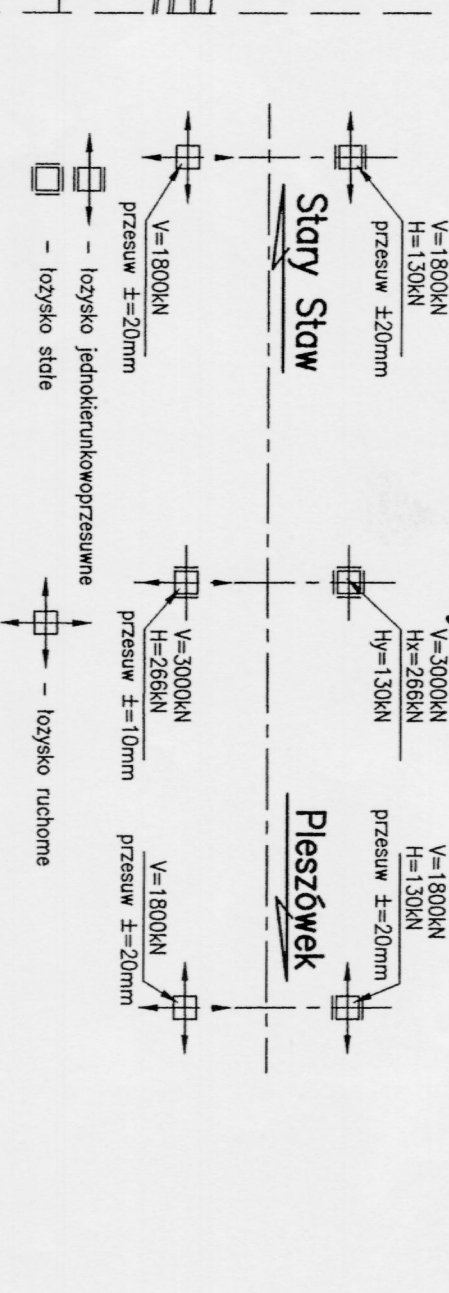
Przekrój poprzeczny 1:100



Widok z góry



Schemat łożysk



TRANSPROJEKT GDAŃSKI sp. z o.o.

BUDDOWA PÓŁNOCNEGO OBEJŚCIA NOWEJ SOLI ETAP I
od km 298+600 do km 309+090

Nazwa i adres obiektu:	WD-5 Wiadukt w ciągu drogi gminnej Stary Staw - Pleszów	Skala:	1:200, 1:100
Tytuł rysunku:	Rysunek ogólny	Nr rys.:	2
Projektant:	Sprawy: mgr inż. Jacek Wojciechowski	Nr ark.:	08/Gd/96
Imię i nazwisko i nr uprawnień:	mgr inż. Henryk DŁCZYK	Nr prój.:	PD-210/P/W/M/5
Specjalność:	konstrukcyjno-budowlana	Plik wd-5_ogólny.dwg	
Data:	01.2005		
Podpis:	[Signature]		

Wykorzystał w imieniu niniejszego projektu do jakichkolwiek opracowań wymaga zgody autora - Transprojekt Gdański
Ustawa o prawie autorskim z dnia 04.02.1994. Dz.Um. 24 z dnia 23.02.1994.